



# Профил на Општина Свети Николе

Јануари 2010 година, Свети Николе

## 1. ИСТОРИЈА НА ГРАДОТ

Свети Николе, како населба датира уште од античкиот период. Првобитно населбата била лоцирана североисточно од денешната црква “Свети Стефан“. Поради мочурливото земјиште и нездравите услови за живот во крајот на III век пр.н.е. населбата била дислоцирана на десната страна на Светиниколска река, во месностите: Рудина, Свети Спас и денешно Рецко маало во градот. Најверојатно античкото име на населбата било Пробатон. Во VII век таа го променила името во Овче Поле.

Во средновековните пишани извори прв пат Овче Поле како населба (тврдина) и пошироко Овчеполието како област се споменува во XIII век. Во 1246 година Никејската војска, покрај другите места во Македонија го зазела и Овче Поле.

Во 1292 година во населбата која се уште го носи името Овче Поле била изградена црквата посветена на чудотворецот Свети Николај за која црква е поврзана легендата за чудотворното излекување на Стефан Дечански за која легенда сведочи една икона која се чување до втората светска војна на која е претставен свети Никола како со рака му дава очи на Стефан Дечански, со зборовите: „Стефану су очи твои на длан мои“.<sup>5</sup>

Свети Николе се споменува и во даровницата на браќата Дејановци од 1378 година, со која се потврдуваат даровите на манастирот “Свети Пантелејмон“ во Света Гора. Покрај останатите места, во даровницата се спомнува и Свети Николе со местото Јужиново (Југово)

Во пописниот тапу дефтери на кустендилскиот санџак од 1570 година Свети Николе е именувано со И-с-в-и Н-и-к-о-л-а. Во пописниот лист регистрирани се две маала: Махалле бџџџ (Големо маало) и Махалле кџџџ (Мало маало) и посебно село Свети Николе. Според пописот Свети Николе (сите три населби) броело 317 семејства со околу 1600 жители.

Во шеесетите години на XVII век турскиот патеписец Евлија Челеби на два пати престојувал во Свети Никол и. во својот патепис опишува за две населби во денешното Свети Николе Овче Поле и Килисали (населба покрај црква или црквено).

Топонимот Свети Николе се развивал низ вековите. Прво населбата била позната со името Пробатон од VII век Овче Поле, со изградбата на црквата Свети Никола, почнала да се одомакинува името Свети Николе. За време на турското владеење населбата била со две имиња, Свети Николе за христијанското (Македонско население) и Килисали за турците.

Дури во првата половина на XIX век поточно во 1845 година Свети Николе се здобило со пазарен ден и прераснало во гратче. Поради големата пазарна активност, почнала популациски да расте и веќе 1900 година броело околу 2.500 жители. Во периодот помеѓу двете светски војни градот имал аграрно-занаемска дејност.

## 2. ГЕОГРАФСКА ПОЛОЖБА

Територијата на Општина Свети Николе се поистоветува со познатата област “Овче Поле“, односно таа го зафаќа најголемиот простор на ова поле кое му припаѓа на сливот на Светиниколската река или “Азмак“, десна притока на Брегалница.

Како средишен дел на Овче Поле општината се граничи со повеќе општини: Пробиштип, Кратово, Орашац, на потесен дел со Куманово и Петровец, со Велес, Лозово, штип и Карбинци.

Инаку, општината со новата територијална поделба и законот за регионален развој припаѓа на Вардарскиот регион кој е и централен регион во државата. Самиот град се простира покрај регионалниот пат Куманово - штип од северната до источната страна на градот, а останатото поврзување се врши со локалниот пат Свети Николе-Овче Поле, поврзувајќи се со регионалниот пат штип- Велес, потоа преку поврзувањето преку Горобинци - Петровец- Скопје патен правец кој е изграден со карактеристики на локален пат.

Овчеполската котлина е специфична по своето настанување и морфолошка структура. Таа во целата своја површина не е напдно рамна, затоа нејзината надморска височина се движи од 200 до 400 метри. Најголемата надморска висина не изнесува повеќе од 900 метри. Највисоки места се: Ѓуриште - 856 м, Градишки рид над с. ПавлеШенци - 789м, Богословец - 756 м, Манговица 741м, Голем осој - 734м, Било над с. Стањевци - 684 м и др.

Најголемиот дел од територијата на општината се простира на висина од 250 до 320 мнв. Подрачјето е изложено на сеизмички активности и општината спаѓа во епицентралните подрачја со појава на локални земјотреси со интензитет од 1 до 7 степен по MSK скала.

Просторот на општината Свети Николе зафаќа површина од 480 км<sup>2</sup> и се вројува меѓу најголемите општини во Републиката .Токму поради тоа густината на населеноста не е голема, односно изнесува 38,5 жители на 1,0 км<sup>2</sup>.Во рамките на Општината се наоѓаат 34 населби (кои се наведени во табелата подолу).

Во општината Свети Николе е мошне неповолна состојбата на селата според големината на бројот на жителите.Според последниот попис од 2002 година 24 села се мали со помалку од 300 жители, од кои 18 имаат помалку од 100 жители. Само две села имаат над 800 жители и се поголеми. Загрижувачки е фактот дека осум од селата имаат под 10 жители и две се евидентирани како селски населби, но истите се раселени.

Со оглед на рељефната структура најголем број села и тоа 17 се рамнински, 14 се ридски додека нема ниту една планинска населба.

### **3. НАСЕЛЕНИЕ**

Според пописот од 1994 година општината имала вкупно 18528 жители, од нив најголемиот број живеат во градот или 13292. а на селското население паѓаат 5236 жители.

Споредбено со пописот на население, домаќинства и станови во РМ од 2002 година, вкупната популација во Општина Свети Николе изнесува 18497, во градот живеат 13746 жители и во селските средини 4751 жител. Иако растот на бројот на население на територијата на општина Свети Николе е мал, покрај објективните социо-економски услови задоволува фактот дека одредено ниво на одржување на прираст се одржува и се очекува негово благо зголемување.

Според последниот попис евидентирани се 5698 домаќинства и 7157 станови на територијата на општина Свети Николе.

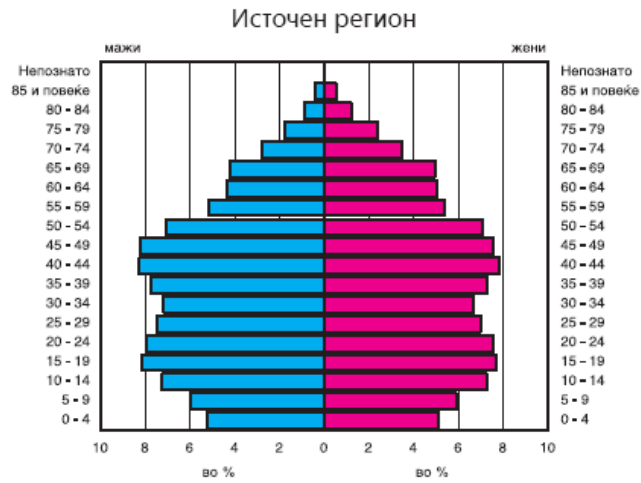
Според пописот од 2002 година вкупното население во општина Свети Николе од 18497 жители е населено во 34 населени места. Следниве податоци ги отсликуваат демографските карактеристики за Општина Свети Николе, добиени од Пописот 2002 година.

**Вкупно население - Општина Свети Николе**  
**(со населените места кои влегуваат во состав на општината)**  
 Споредбени податоци за бројот на население од Пописот во 1994 и 2002 година

<b>Општина Свети Николе</b>	<b>Попис, 1994 год.</b>	<b>Попис, 2002 год.</b>
<b>Вкупно</b>	<b>18528</b>	<b>18497</b>
<b>Град Свети Николе</b>	<b>13292</b>	<b>13746</b>
Алакинце	13	5
Амзабегово	557	543
Арбасанци	4	1
Богословец	2	4
Буриловци	13	14
Горно Ѓуѓанце	11	3
Горно Црнилиште	358	345
Горобинци	890	820
Делисинци	1	9
Долно Ѓуѓанце	219	174
Долно Црнилиште	120	114
Ерџелија	1047	1012
Кадрифаково	180	163
Кнежје	71	86
Крушица	31	22
Макреш	2	/
Малино	68	45
Мечкуевци	18	15
Мустафино	564	517
Немањица	282	201
Нова Мездра	/	/
Орел	63	45
Павлешенци	122	77
Патетино	6	6
Пеширово	244	247
Преод	40	44
Ранчинци	67	38
Сопот	102	89
Стануловци	4	2
Стањевци	82	61
Стара Мездра	/	/
Строиманци	3	8
Трстеник	52	41

Според направената прогноза на движењето на населението на градот и селските населби во општината до 2010 година се очекува градот да има 14717, а селските населби 4031 жител. Се предвидува населението во градот во периодот 1994 и 2010 година да расте со 0.67% во просек годишно или за период од 16 години да се зголеми за 1425 жители, а населението во селските населби да се намаува со 1.44% годишно.

## Старосна пирамида на вкупното население на ниво на регион, 2002 година

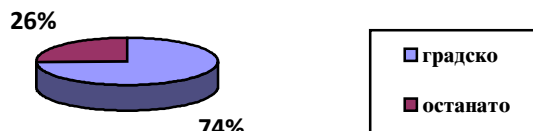


**Некои показатели за обемот, динамиката и компонентите на вкупниот пораст на населението и густината на населеноста, Попис 1994 и 2002 година**

Општина Регион	Вкупно население		Промена (пораст) на населението	
	1994	2002	Број	%
			1994 - 2002	1994 - 2002
Свети Николе	18528	18497	-31	-0.17
Источен регион	201525	203213	1688	0.84
Македонија	1945932	2022547	76615	3.94

### Вкупно, градско и останато население, Попис 1994 година

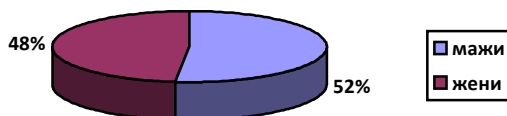
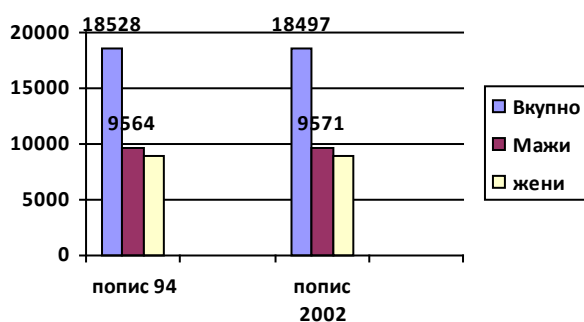
Општина Регион	Вкупно население	Градско население	Останато население	Учество на градското во вкупното население
Свети Николе	21444	13292	8152	62.0
Источен регион	201525	121896	79629	60.5
Македонија	1945932	1163598	782334	59.8



**Структура на градско и останато население попис 2002**

## Обем и структура на население по пол, Попис 1994 и 2002 година

Општина Регион	Вкупно население		Вкупно население, мажи		Вкупно население, жени		Учество (%) на мажите во вкупното население		Учество (%) на жените во вкупното население	
	1994	2002	1994	2002	1994	2002	1994	2002	1994	2002
Свети Николе	18528	18497	9564	9571	8964	8926	51.6	51.7	48.4	48.3
Источен регион	201525	203213	102309	103263	99216	99950	50.8	50.8	49.2	49.2
Македонија	1945932	2022547	974255	1015377	971677	1007170	50.1	50.2	49.9	49.8



**Структура на население по пол споредено во однос на попис 1994 и попис 2002 г**

**Структура на население по пол од попис 2002 г**

## Вкупно население според изјаснувањето за национална припадност, Попис 1994 и 2002 година

Општина на	Вкупно население		Македонци %		Албанци		Турци %		Роми %		Власи %		Срби %		Бошњаци %		Останати %		
	1994	2002	1994	2002	1994	2002	1994	2002	1994	2002	1994	2002	1994	2002	1994	2002	1994	2002	
	18528	18497	18087	18005	-	-	68	81	43	72	203	238	100	71	-	1	27		
			97.6	97.3	-	-	0.4	0.4	0.2	0.4	1.1	1.3	0.5	0.4	-	0	0.1		

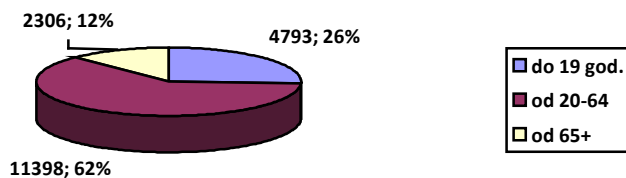
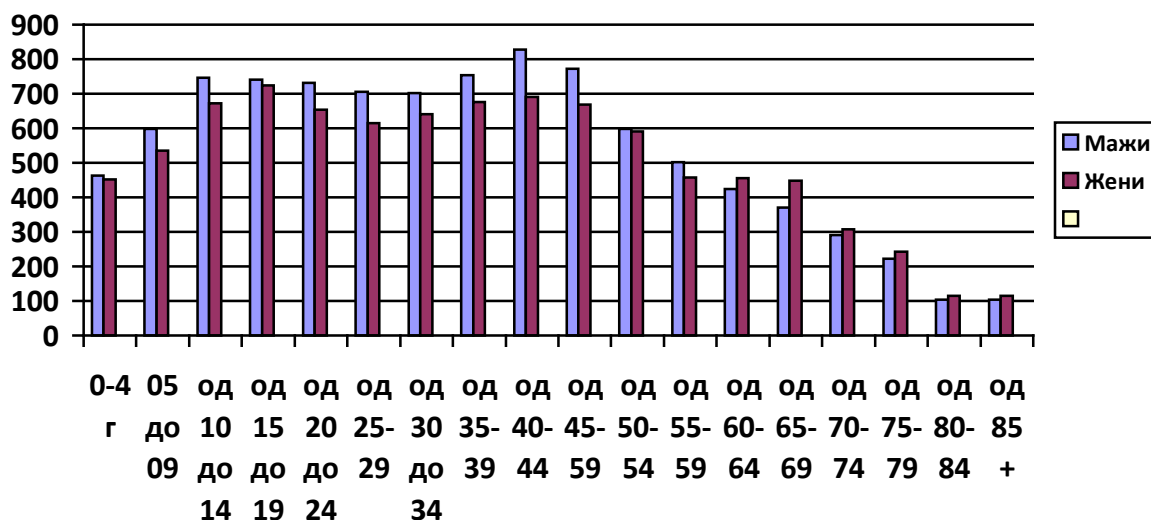
Од табелата може да се види дека доминира население со македонска национална припадност додека другите националности се занемарливо мали.

**Вкупен број на домаќинства, членови на домаќинства и просечен број на членови по домаќинство, Попис 1994 и 2002 година**

општина	Вкупен број на				Просечен број на членови на домаќинство	
	домаќинства		членови на домаќинствата		1994	2002
	1994	2002	1994	2002		
Свети Николе	5332	5697	-	18495	-	3.2

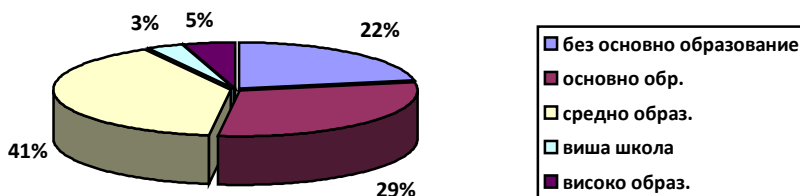
*Во споредба со периодот од 1994 може да се види дека има зголемување на бројот на домаќинства а на задоволително ниво е и бројката од 3.2 како просечен број на членови по домаќинство*

**Вкупно население според годишни групи на возраст, Попис 2002 година**



**Вкупно население на Република Македонија и Општина Свети Николе на возраст од 15 и повеќе години, според школска подготовка**

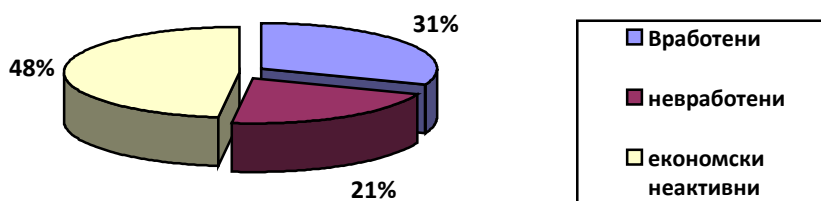
општина	вкупно	без училиште	некомплетно основно образование	основно училиште	средно училиште	виша школа	висока школа, факултет, академија
Свети Николе	15199	825	2567	4470	6097	480	734
Македонија	1596267	67358	219507	559082	588554	50302	104081



*Како што може да се види од табелиите, преовладува население со средно а не е мал и бројот на оние со завршено основно образование што пак укажува на доста преодувачки податок од само 5% на луѓе со високо образование.*

*Само да напоменеме дека во општината Свети Николе според последниот попис има и 11 Магистри и 2 Доктори на науки.*

**Вкупно население на Република Македонија и Општина Свети Николе на возраст од 15 и повеќе години, според активноста – вкупно**



Според направената прогноза на движењето на населението на градот и селските населби во општината до 2010 година се очекува градот да има 14717, а селските населби 4031 жител. Се предвидува населението во градот во периодот 1994 и 2010 да расте со 0.67% во просек годишно или за период од 16 години да се зголеми за 1425 жители, а населението во селските населби да се намалува со 1.44% годишно.

Во периодот 1994 – 2010 г се очекува пораст на населението од 85.7%, како последица на природниот прираст, а порастот од механичкиот прилив да се сведе на 14.3%.



#### 4. ПРИРОДНИ РЕСУРСИ

(податоци за 2009 г.од Министерство за земјодел.,Шумарство и водост.ПЕ Св.Николе  
Вкупно површина по категории на користење во Општина Свети Николе

ред.бр.	Земјиште	Површина (ха)
1.	земјоделска површина	38 496
2.	обработлива површина	20 032
3.	ораници и бавчи	18 683
4.	овошгарници	48
5.	лозови насади	722
6.	ливади	579
7.	пасишта	18 439

##### Површина со жита

ред.бр.	Земјиште	Површина (ха)
1.	пченица	8500
2.	јачмен	5100
3.	пченка	230

##### Површина со индустриски култури

ред.бр.	Земјиште	Површина (ха)
1.	тутун	200
2.	сончоглед	655
3.	афион	5

##### Површина со градинарски култури

р.бр.	Земјиште	Површина (ха)
1.	компир	50
2.	кромид	70
3.	лук	60
4.	грав	80
5.	грашок	60
6.	домати	61
7.	зелка	60
8.	пипер	51
9.	бостан	180

##### Површина со фуражни растенија

р.бр.	Земјиште	Површина (ха)
1.	луцерка	285
2.	граор-сено	0
3.	добиточен грашок-сено	50
4.	крмана пченка	200

Од вкупно обработливата земјоделска површина (20.032 ха), со детална затворена каналска мрежа од главниот доводен (отворен) канал од ХМС Брегалница во општина Свети Николе се опфатени околу 6000ха. Од обработливата површина околу 11000ха користат земјоделските претпријатија, а преостанатата (околу 9000ха) е во сопственост на индивидуалните земјоделски производители.

Преглед на обработливо земјоделско земјиште во општина Свети Николе

Ред. бр.	обработливо земјоделско земјиште	Површина во ха
1.	Приватна сопственост	6.995.48.59
2.	државна сопственост	15.435.07.57
<b>Вкупна површина</b>		<b>22.430.56.16</b>

Според податоците од Пописот на земјоделството 2007 година, на територијата на Општина Свети Николе евидентирани се 3558 индивидуални земјоделски стопанства, 617 домаќинства со шума и едно домаќинство со рибник.

Бројот на деловни субјекти, според општината каде се наоѓа производството, односно во Свети Николе, изнесува 15 и тоа на користена земја вкупно 3400,4 хектари.

Битно е да се спомне дека кон крајот на 2005 год отпочна проект за плодуюживање на земјоделско земјиште во сопственост на државата кој е наменет за Шест социјални категории на граѓани и за кој досега беа поделени 500 договори за површина од 4000 ха а уште 200 се во тек на одобрување. Со овој проект општината во соработка со Владата прави директни мерки за земјоделците, се легализираат земјоделските активности, се здобиваат со право за аплицирање на домашни и странски субвенции и кредитни линии кои се наменети за ова дејност а исто така се поттикнува и самовработувањето.

### III ПРЕГЛЕД НА ПОВРШИНИТЕ ПОД ШУМА

р.бр.	Име на ш.СЕ	Вкупна пов.ха	Обрас.пов.ха	Необ.пов.ха
1.	“Ѓуриште”	4352	3882	469
2.	“Иланџа”	1641,50	1627,10	14,40
3.	Неуредени-борови култури	3650	3650	-

Вкупната површина на уредени Шуми изнесува 5993 и на неуредени борови култури изнесува 3 650ха.

#### Хидролошки карактеристики

Во хидролошки поглед Овчеполските води припаѓаат на сливот на р. Брегалница. Најголем воден тек претставува Светиниколска река. Таа се состои од три крака: Од Мавровица, Караташ, Црн камен и Периш. Извориштето на Мавровица се наоѓа во близина на с. Макреш на надморска височина од 727 метри. Караташ се формира во близина на с. ПавлеШенци на надморска височина од 389 метри. Периш извира во атарите на с.Малино и с.Алакинци на надм.висина на 380

метри. Овие три рекички се соединуваат на средишниот дел на котлината кај Св.Николе и од таму течат во меридијански правец како Светиниколска.Река.

Светиниколска река во Овчеполската котлина прима неколку притоки. Од левата страна Буриловска река со Немашница, од десната страна Горобинска река (Поток), Кнежевска река и ѓузумелска река.Сите имаат карактер на буици.

Овчеполските рекички во летните месеци Јули и Август поради големото испарување и намалувањето на атмосферскиот талог наполно пресушуваат.

Во котлината нема природно езеро. На реката Мавровица во местото Алин дол изградена е акумулација со Р. од 7 км<sup>2</sup> со зафатнина од 2700000 метри кубни. Акумулацијата се користи за водоснабдување на Свети Николе.

### Климатски карактеристики

Овче Поле со својата конфигурација и географска поставеност е изложено на континентални и медитерански климатски влијанија

За климата во Овчеполската котлина од големо значење е нејзината отвореност од сите страни, која влијае на извесни климатски појави, а најмногу на ветровите. Климата во реонот е со негативни компоненти од медитеранската и источно континенталната клима, причина за климатските специфичности. Кај распоредот на врнежите владее значителна нерамномерност,особено во лето.

### Распоред на врнежи во Светиниколска општина (1981-2001)

Мерни станици	мм / врнежи по месеци												Вкупно годишно
	месец	I	II	III	IV	V	VI	VII	VIII	IX	X	XI	
Свети Николе	47	25	35	44	42	35	17	30	34	93	43	66	501
Ерцелија	23	9	1	64	33	20	16	58	45	63	47	68	457

Апсолутен температурен минимум е во текот на декември или почетокот на јануари,најчесто меѓу -8 и -15°С, Најниската просечна месечна температура е во јануари и февруари (-2 до 2°С),а највисока просечна во јули (25°С).Температурните максимуми над 30°С во јуни не се ретка појава.Просечната релативна влажност на воздухот е најниска во август (46%),а највисока во декември (62%).

Климатските услови што го карактеризираат овчеполието се следните:

- должина на сончев сјај ( сончеви денови 2391 час);
- просечни мразни денови 77 ( најизразено во јануари и февруари);
- падавини: просечна годишна количина наврнежи 468мм/<sup>м2</sup> и се движи од 333 мм/<sup>м2</sup> до 587 мм/<sup>м2</sup>;
- влажност средногодишна релативна влажност од 67% ( максимум во јануари 80% и декември 84 %, а минимум во август 52 % и јули 54%);
- постојани ветрови и тоа:
  - а. северен со просечна честот од 188% и постојана брзина од 4,6 мс, дува скоро преку целата година.
  - б. Северо- западен ветер со честот од 127% и просечна брзина од 3,9 м/с

## Минерални потенцијали

### Минерални води

Истражувања на минерални и термоминерални води во Овчеполието досега не се извршени. Постојат индикации дека минерални води има во атарот на с. Богословец во близина на р.Брегалница, потоа во атарот на с. Строиманци во месноста Киселица како и во атарот на с.Мечкуевци во месноста Смрдливец. Се претпоставува дека термоминерални води има и во атарот на с.Ѓузумелци во месноста Топли дол и во атарот на с. Горно Ѓуѓанци во месноста БлагИ дол.

### Природни (рудни) богатства

Покрај Шумите и водите од природните најзначајни се рудните богатства. Појавата на рудните богатства бездруго се условени од геолошко-тектонската еволуција на Овчеполската котлина. Меѓутоа геолошко-рударските истражувања во котлината сèуште не се завршени. Едни од нив се јавуваат како енергетски извори, односно каустобилити(јаглен,парафински Шкрилци,нуклеарни суровини)но во многу мал дел како и метали и неметали каде до скоро се експлоатираше азбест а трети служат како градежен материјал кој е присутен низ повеќе локалитети особено Ѓуриште И с.МакреШ

## 5. ЗЕМЈОДЕЛСТВО

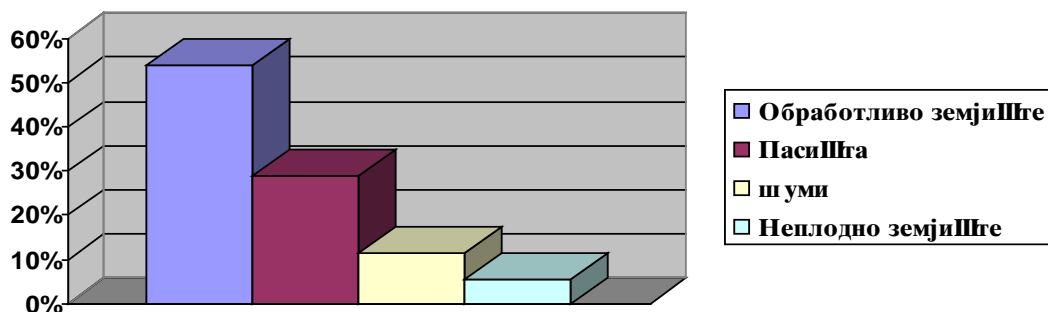
Овчеполието е познат земјоделско-сточарски регион. Луѓето од овој крај отсекогаш се занимавале со земјоделство, бидејќи регионот изобилува со почва од повеќе класи, со посебна внатрешна вредност-бонитет, голем број на сончеви денови и систем за наводнување кој покрива 8000 ха обработлива површина. Со тоа се исполнети условите за одгледување на житни, индустриски и градинарски култури. Економското значење на земјоделството може да се види од неговото 38,8 % учество во структурата на општествениот производ во општината, што претставува стратешки фактор за развој на целокупниот стопански живот.

### Преглед на земјишниџа џовршина на регионот “Овче Поле”

	структура на земјишниот фонд во регионот Овче Поле	Површина во ха.	Површина во %
1.	Обработливо земјиште	27.318,60	54,00
2.	Пасишта	14.672,40	29,00
3.	шуми	5.921,00	11,60
4.	Неплодно земјиште	2.700,00	5,40
<b>Вкупна површина</b>		<b>50.632,00</b>	<b>100</b>

Податоците се прикажани сликовито и низ графикот 1:

график 1

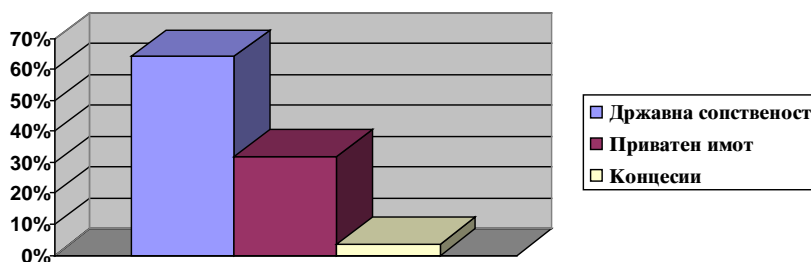


Од табелата и графикон 1 се гледа дека вкупната обработлива површина зафаќа 27.318,60 ха или 54% од вкупната површина на Општината (50.632 ха), од која на пасиштата и припаѓаат 14.672,40 ха или 29%, на Шумите припаѓаат 5.921 ха или на 11,6% од вкупната површина. На неплодното земјиште (трски и мочуришта) преостанува 2.700 или 5,4%.

### ***Поделелство***

Поделелството како главна и основна гранка на земјоделието е најзастапено од сите други гранки, па со оглед на земјишната структура и климатските погодности Овчеполскиот регион претставува идеален терен за одгледување на голем број полјоделски култури, кои по квалитет и квантитет се меѓу најдобрите во светот. Предмет на обработка се обработливите површини од 27.318,6 ха. Сопственост-два вида: државна = 18.566,6 ха, приватна = 8.752,0 ха, под концесија - закуп (5-10 год.) = 670,0 ха.

график 2



Од графиконот бр. 2 може да се види дека голем процент 64.4% се наоѓа во сопственост на државата, како резултат на арондацијата.

Производството се одвива на два начина и тоа:

1. Со наводнување
2. Без наводнување

*Површини оифајени со  
хидро-мелиоративниот систем “Калиманци” во Овче Поле*

	<b>Населени места под наводнување</b>	<b>државна сопственост во ха.</b>	<b>приватна сопственост во ха.</b>	<b>вкупна површина во ха.</b>
1.	Амзибегово	620	374,30	967,30
2.	Ерцелија	1.504	404,00	1.908,00
3.	Кадрифаково	303	52,00	355,00
4.	Црнилиште	1.099	431,60	1.530,60
5.	Мустафино	1.008	631,20	1.639,20
6.	Пеширово	506	161,60	667,60
7.	Свети Николе	303	400,00	707,00
<b>Вкупна површина под наводнување</b>		<b>5.340,00</b>	<b>2.427,70</b>	<b>7.767,70</b>

*Површини кои се наоѓаат надвор  
(неоифајени од хидро-мелиоративниот систем “Калиманци”)*

<b>државна сопственост</b>	<b>во ха</b>	<b>приватна сопственост</b>	<b>во ха</b>	<b>вкупно површина</b>	<b>во ха</b>
	12.556,6		6.324,3		18.880,9

(Државната сопственост е намелена за 670 ха под концесија).

**Сточарство**

Свети Николе располага со природно поволни услови за развој на сточарството. Поаѓајќи од фактот дека има 14.672,40 ха природни пасишта и 27.318,60 ха обработлива површина постои можност за интензивно сточарење што се однесува до податоци за грла на стока во општина Свети Николе:

Говеда	2 708 грла
Овци	25 669
Кози	1 097
Коњи	90
Магариња	187
Кокошки	16 830
Кучиња	1014

Во општина Св.Николе се наоѓаат следните производствено-сточарски капацитети од интезивен тип на производство :

<b>Тип на фарма</b>	<b>Мини фарма</b>	<b>Големи фарми</b>
краварски	<b>4</b>	<b>2</b>
свињарски	<b>10</b>	<b>1</b>
живинарски	<b>4</b>	<b>/</b>

Во општината успешно деловно опстојува и месната индустрија - МИК која во своите капацитети има и кланица, но за жал таа пред се ги користи суровините од увоз.

И покрај проблемите со кои се соочува сточарството генерално, со цел за развој на интезивно сточарство, ЛС на општина Свети Николе има проектирано место

за градби на мини-фарми со целокупна инфраструктура во местото наречено кировец, кое сеуште е проект со интенција за брза реализација.

Како фактори за унапредување на сточарството можеме да ги наведеме следните:

- стратегија на локалните самоуправи за лоцирање и изградба на современи фарми;
- патна инфраструктура и одржување;
- електрична и телекомуникациска инфраструктура;
- водоводна инфраструктура (посебно внимание на експлоатација на подземните води).

И за останатите гранки од сточарството(овчарство,козарство,говедарство и др.) генерално треба да се превземат мерки во селектирањето на расите( посебно кај говедарството) и зголемување на фармите и производствените капацитети .

### Ловен Туризам

Добро е да се спомне дека за општината карактеристично овде е и Ловниот туризам како посебна гранка која привлекува домашни и странски туристи а овозможува лов на дивеч на 8 ловишта со вкупна површина од 65 420 ха. Од дивечот е присутен дивот зајак, полска еребица, волк и грабливи птици од видот орел. Посебно се атрактивни туристичките локалитети Богословец и посебно туриште како највисока точка на општината со 856 м н.в каде постои и културно наследство-манастир од 15 век и археол. локалитет Градиште од римско доба.

## 6. ПРОФИЛ НА ЛОКАЛНА САМОУПРАВА

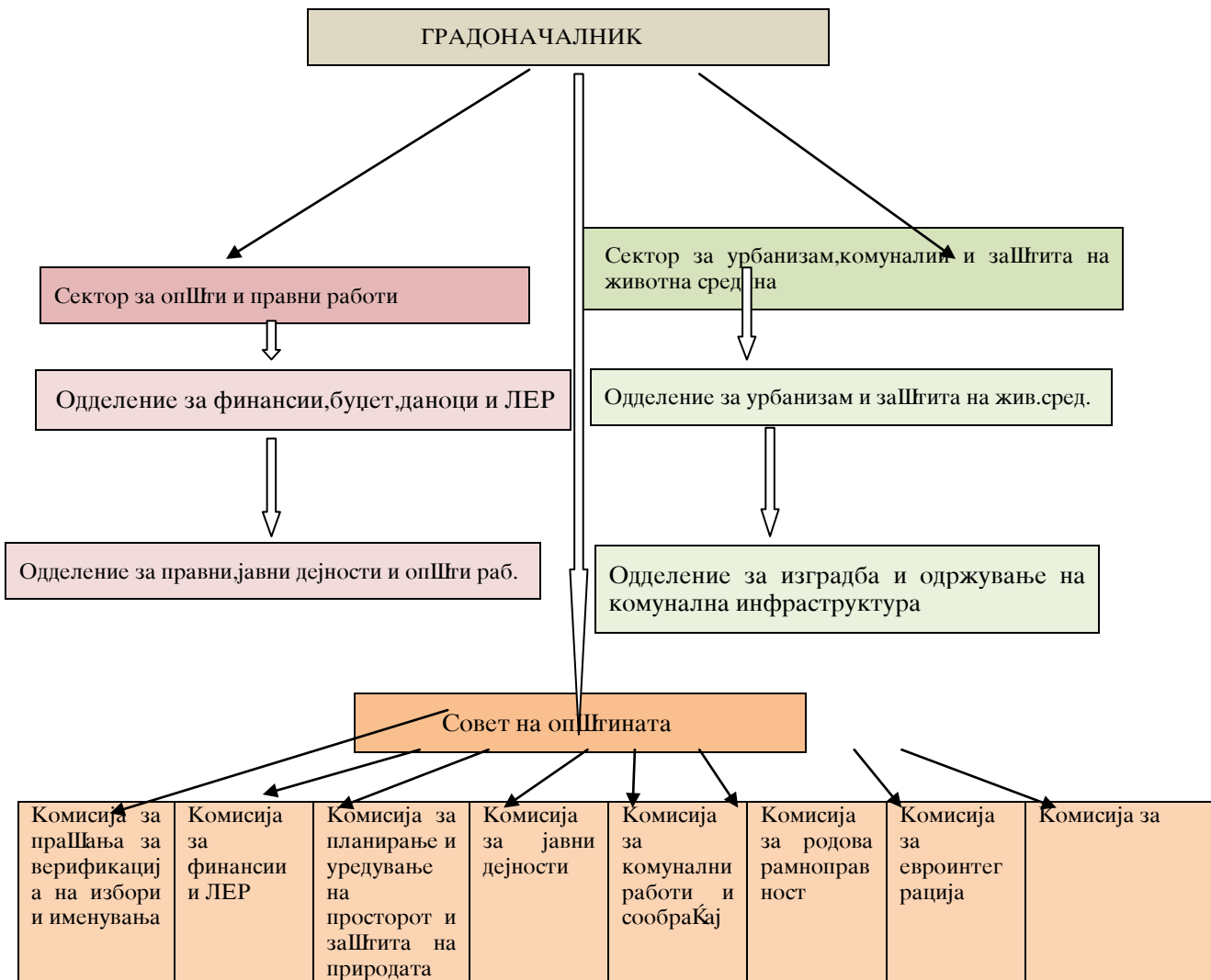
Општина Свети Николе како единица на локалната самоуправа со Статутот ги има определено органите во својот состав и работите од надлежност на Градоначалникот и Советот на општината.

Во рамките на Општина Свети Николе функционираат **два сектори** и по **две одделенија** во рамките на секој сектор.

**Советот на Општина** Свети Николе како орган на општината го сочинуваат 15 советници како претставници на граѓаните избрани непосредно на локални избори.

### Структурата на Советот според политичка, етничка и полова структура:

Советници според политичка припадност	Советници според етничка припадност	Советници според полова застапеност
6 - ВМРО ДПМНЕ 3 – СДСМ 3 група избирачи 1 - ЛДП 1- Партија на власите 1-ДОМ	14 Македонци 1 Влав	5 жени 10 мажи



### Органограм на Локална Самоуправа на општина Свети Николе

Во рамките на Советот функционираат 8 постојани комисиии а во рамките на ЛС функционира и одборот за доделување на награди и признанија. Во рамки на локалната администрација на општина Свети Николе функционираат четири јавни претпријатија кои ги вршат следните дејности:

1. ЈП „Комуналец“ - Водоснабдување и собирање на отпад
2. ЈП „Единство“ - Одржување на јавните зелени површини
3. ЈП „Пазари“ - Стопанисување и одржување на градскиот пазар
4. ЈП „Погребално“ - Погребални услуги

Од 01.07.2005 год под надлежност на општината е и територијалната противпожарна единица со околу 15 вработени чија главна дејност е гасење на пожари и преземање на мерки и активности за спасување на имот и лица од разни несреќи на територија на општина Свети Николе и општина Лозово.





## **Контакти на опШтината**

Адреса: ПлоШгад Илинден бб Свети Николе

Тел 032/444-169 web страна [www.svetinikole.gov.mk](http://www.svetinikole.gov.mk) и e-mail info@svetinikole.gov.mk

-Сектор за правни,финансиски,јавни,развојни и опШти работи

-Раководител Кирил Макаровски тел 032/444-169 лок 123

-Сектор за урбанизам,комунални работи,сообраќај и заШгита на животна средина

-Раководител Тодс Петровски тел 032/444-169 лок. 130

Според Законот за финансирање на единиците на локална самоуправа, Општина Свети Николе во буџетот ги има следниве видови на приходи, како извори за финансирање на законските надлежности:

### **Сопствени извори на приходи на општината**

#### **Локални даноци:**

*Даноците на имот* во кој спаѓаат

**Данок на имот** се плаќа еднаш годишно, за (сопственоста на имот: куќа, стан, или земјиште)

**Данок на промет на имот** – се плаќа при купување и продавање на имот **Данок на наследство или подарок на имот** – за пренесување на имот од едно лице на друго, наследниците од прво колено се ослободени од плаќање на овој данок.

*Таксите* како приход на опШтината ги определува Советот на општината

**Административни такси** се наплаќаат за поднесоци, за издавање на дозволи решенија и слично и ги надоместуваат трошоците на општината за издавање на овие документи.

**Локални надоместоци** – опфаќаат надомест за уредување на градежно земјиште

Надоместоци од комунална дејност ;Собирање одвезување и депонирање на смет  
Снабдување со вода за пиење и одвод на отпадни води

**Дел од приходите од персонален данок на доход** – 3% од персоналниот данок на приход кој се плаќа од платите на вработените се насочува кон буџетот на општината во која тие имаат регистрирано место на живеење.

**Донации** - можат да бидат од странски и домашни субјекти, изразени во финансиски средства или во ствари.

**Самопридонеси** – доколку граѓаните позитивно се изјаснат по пат на референдум.

### **Дотации од Буџетот на Републиката и буџетите на фондовите**

**Тоа се Приходи од ДДВ** – 3% од вкупниот ДДВ кој се прибира на ниво на државата а наменет за обезбедување на вршење на основните функции на општината .

**Наменски дотации од Буџетите на соодветните министерствата**, наменети за финансирање на пренесените надлежности на локално ниво со цел да се покријат платите на вработените, одржување на објектите и финансирање на: основно и средно образование, култура, згрижување на стари луѓе и деца заштита социјална заШгита и плати за пожарникарство.

**Трансфери од фондови** - Фонд за патишта ;Биро за недоволно развиени подрачја  
Министерство за транспорт и врски

Преглед на буџетот на општината во последните три години изразен во МКД		
2009	2008	2007
245.810.437,00	270.566.590,00	198.342.576,00
Буџетски суфицит/дефицит како % од годишниот буџет		
2009	2008	2007
3,3%	3,3%	6,7%
Годишни капитални инвестиции во последните 3 години во МКД		
2007	2008	2007
18,8%	26,8%	95.972466,00
Приходи како % од годишниот буџет		
2009	2008	2007
Општински буџет (вклучувајќи наменски дотации): 219.107.594,00	206.654.235,00	116.523.361,00
Донации: 7.416.329,00	41.118.935,00	62.306.677,00
Самофинансирачки средства: 19.286.514,00	22.793.420,00	62.306.677,00
Намена на буџетските средства во последниот годишен буџет, како % од годишниот буџет		
Плати: 50,5 %	Добра и услуги: 28,17 %	Инфраструктура: 18,8 %
Животна средина: /	Здравство: /	Образование: 47 %
Култура: 3,1 %	Социјална заштита: 13%	Спорт и рекреација: 6,9 %

## 7. ЛОКАЛНА ЕКОНОМИЈА

Во општина Свети Николе најразвиени стопански дејности се: прехранбената индустрија, текстилната индустрија, трговска дејност, услужната дејност, земјоделството и сточарството.

Според податок од Управата за јавни приходи - Регионална дирекција штип состојбата со регистрирани правни лица по дејности во општина Свети Николе е следна:

Дејност	Број на правни лица
1. Производство и преработка (вклучувајќи земјоделско производство)	552
2. Трговија	312
3. Услуги	122

Од вкупниот број на претпријатија, правни лица (ДООЕЛ) се 278, трговски друштва ДОО се 41, трговци поединци се 106, регистрирани индивидуални земјоделци се 493 и останати 18. Бројот на активни фирми во општината изнесува 976, заклучно со 30.09.2009 година, според податок од Управата за јавни приходи - Регионална Дирекција во штип.

Во продолжение е претставен трендот на згаснување на компаниите во последните 10 години на територијата на Општина Свети Николе:

**Одјавени од регистарот на домашни правни лица по години**

Година	Број на одјавени фирми
1997	3
1998	5
1999	6
2000	4
2001	10
2002	8
2003	22
2004	20
2005	28
2006	37
2007	19
Од 01.01.2008 до 15.02.2008	2

Според бројот на лица кои ги вработуваат во опШтината, во Свети Николе, функционираат претежно мали и средни претпријатија. Главни претпријатија според бројот на вработување и остварениот профит во опШтината се:



Година	Број на одјавени трговци поединци
1997	4
1998	9
1999	32
2000	3
2001	8
2002	11
2003	15
2004	30
2005	28
2006	24
2007	38
Од 01.01.2008 до 15.02.2008	6

Име на претпријатието	Број на вработени
Мода АД	653
Ф К Месна индустрија	307
Камотекс ДОО Увоз Извоз	267
Доматти АД	105
Бим АД	85
Полјоделство Ерделија ДООЕЛ	63
Ведратекс Велкова ДООЕЛ	62
Став-ком ДООЕЛ увоз-извоз	43
Бошковски ДООЕЛ увоз - извоз	42
С.М Компани ДОО експорт -импорт	36
Лион ДОО	34
Градинар извоз-увоз АД	31

**Активни деловни субјекти во опШтина Св.Николе според форма на регистрација**

Регистрирани, 2009 заклучно со 30.09.2009*	Активни, 2009 заклучно со 30.09.2009*	Вкупно заклучно со 30.09.2009**	Видови на деловни субјекти			
			Претпријатија**	Трговски друштва**	Трговци-поединци*	Останато**
976	934	976	318	41	547	18

Во општината постојат мал број на извозно ориентирани претпријатија бидејќи претежно се работи за индиректен извоз т.е. лон систем на производство. Категоријата на извозно ориентирани претпријатија ја претставуваат истовремено најуспешните фирми во општината:

1. Прехранбена индустрија
  - Лион ДОО -производство на кондиторски производи и
  - Југотутун АД- преработка и конзервирање на овошје и зеленчук
2. Градежна индустрија
  - Бим АД - производство на битуменски и изолациони производи за градежништво
3. Текстилна индустрија
  - Мода АД и
  - Ведратекс Велкова ДООЕЛ.

#### **Занаетчиска дејност во Општина Свети Николе**

Досега според податок од П.Е. на Управата за јавни приходи во општина Свети Николе се регистрирани вкупно 39 лица кои се занимаваат со занаетчиска дејност.

<b>Опис на дејноста</b>	<b>Број на занаетчии</b>
Калајниско-казанска дејност	5
Бојациска дејност	1
Каменорежач	1
Изработка на металски предмети	2
Столар	5
Бербер	2
Фризер	10
Производство на накит	1
Производство на мебел	3
Одржување и поправка на моторни возила	4
Автоперална	2
Преработка на млеко	1
Поправка на електрична опрема	2
Вкупно	39

#### **Структура и број на занаетчии по области на делување**

Според измените во Законот за вршење на занаетчиска дејност, физичките лица кои се регистрирани како вршители на занаетчиска дејност во УЈП имаат обврска да се пријавуваат во Занаетчиската комора во општината во која ја вршат дејноста која ќе ги организира и координира занаетчиите во активностите за продажба, промовирање на нивното производство, обуки за вработените, итн.

Моментално постојат пет финансиски институции кои делуваат на територијата на Општина Свети Николе и нудат поволни финансиски услови за кредитирање и поддршка на бизнис субјектите од општината.

Тоасе:СТОПАНСКА БАНКА која нуди кредити за големи, мали и средни претпријатија, микрокредитирање од 5000 до 50 000€ како и кредити за население: УНИВЕРЗАЛНА ИНВЕСТИЦИОНА БАНКА-УНИ БАНКА која исто така кредитира МСП ,кредити за стоматол.ординации и здравствени организации од 50-100 000€.

ИЗВОЗНО КРЕДИТНА БАНКА-ИК БАНКА која нуди услуги во кредитирање на МСП, индивидуални претприемачи, земјоделци , кредитни линии од странство EBRD, KfW, MRFP, SEDF, ФИОМ, МБП, EAR (PHARE).

-НЛБ ТУТУНСКА БАНКА

Осигурување КЈУБИ МАКЕДОНИЈА а.д. Скопје- Експозитура Св.Николе која нуди производи и услуги од областа на осигурувањето на мал и средни претпријатија како и на физички лица и домаќинства.

## 8. ВРАБОТУВАЊЕ

Во Општина Свети Николе бројот на вкупно вработени изнесува 4243.

Од овој број во продолжение е даден преглед на фирми по број на вработени и вкупно вработени:

Големина на фирма според вработени	Број на фирми	Број на вработени/осигуреници
1 – 5	765	1086
6 – 10	31	227
11 – 25	17	247
Над 25	28	3082
Вкупно	841	4642

Податоци од 2009 година од Фондот за Пензиско и инвалидско осигурување Св.Николе

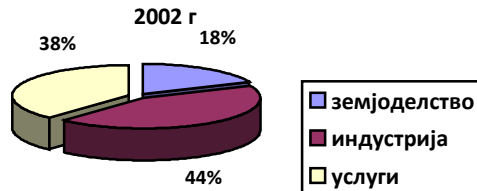
### Население, работна сила и стапка на невработеност, Попис 2002

Општина	Население	Работна сила	Вработени	Невработени	Стапка на невработеност	Стапка на вработеност
Свети Николе	18497	7868	4670	3198	40.6	36.6

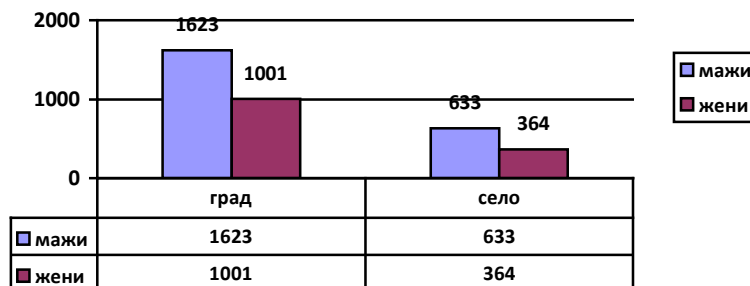
### Учество на мажите и жените во економски активно население, Попис 2002

Општина	Работна сила	Мажи		Жени		Мажи како % од вкупното	Жени како % од вкупното
		вработени	невработени	вработени	невработени		
Свети Николе	7868	4574		3294		58.1	41.9
		вработени	невработени	вработени	невработени		
		2827	1747	1843	1451		

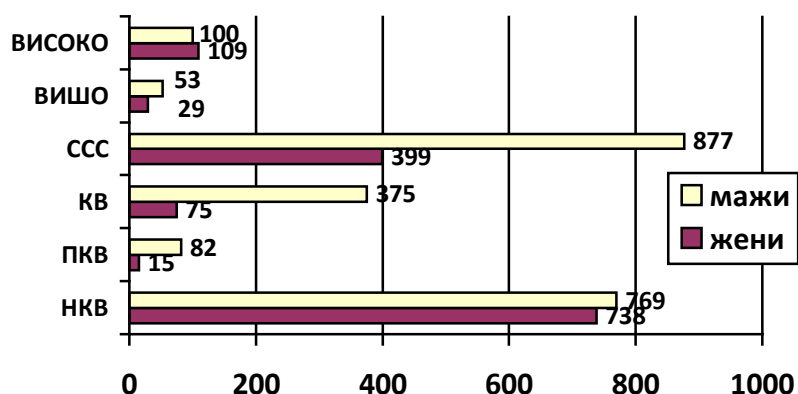
вработување според економски сектори попис



невработени според местото на живеење-октомври 2009



**невработени според степен на образование-октомври  
2009**



**Преглед  
на невработени лица според старосна структура  
со состојба октомври 2009**

Центар за вработување	вкупно		од 15-19 год.		од 20-24 год.		од 25-29 год.		од 30-34 год.		од 35-39 год.		од 40-44 год.		од 45-49 год.		од 50-54 год.		од 55-59 год.		60 год. и повеќе	
	мажи	жени	мажи	жени	мажи	жени	мажи	жени	мажи	жени	мажи	жени	мажи	жени	мажи	жени	мажи	жени	мажи	жени	мажи	жени
Свети Николе			46	25	29	17	30	18	19	13	19	14	20	15	23	19	27	19	28	11	22	51
Вкупно:	3621	71	466	486	327	343	355	426	474	394	279											

Од табелите може да се види дека во делот на невработеноста, таа е поголема кај машката популација и според местото на живеење, според старосната структура каде во сите старосни групи поголем број на невработени се мажи и според образованието каде обично доминира средното образование и неквалификуваната работна сила со најголем број учество во невработеноста.

## 9. ОПШТИНСКИ УСЛУГИ

Со процесот на децентрализација општините во РМ добија нови надлежности согласно Законот за локална самоуправа кои пред 2002 година беа во државна надлежност. Општина Свети Николе е надлежна за вршење на работи во следните области:

**Урбанизам** каде општината носи урбан. планови, дава одобренија за градба, го уредува градежното земјиште и врши инспекциски надзор

**Комунални дејности** каде општината е одговорна за снабдување со вода за пиење, третман на отпадните води, грижа за јавната чистота, осветлувањето, сообраќајната сигнализација, јавниот локален превоз, одржувањето на пазарите и локалните патишта и улици.

**Заштита на животна средина и природа** каде општината презема мерки за заштита од загадување на вода, воздух, земја, природа и заштита од бучава

**Локален економски развој** каде општината го планира локалниот економски развој, утврдува приоритети, води локална економска политика, го поддржува развојот на МСП и претприемништвото, го промовира партнерството.

**Култура** овде ЛС се јавува како основач на локалните институции од областа на културата и се грижи за негување на културата во општината преку негување на традицијата и фолклорот со манифестации и разни форми на творештво

**Образование** каде исто така општината е основач на основните и средните училишта, се грижи за нивно финансирање и администрирање во соработка со централната власт а организира и превоз и исхрана на ученици и нивно сместување во училишни домови

**Здравствена заштита** во делот на управување со институции од примарна здравствена заштита, и грижа за унапредување на здравјето и развој на превенцијата.

**Заштита и спасување**-општината спроведува подготовки и презема мерки за заштита и спасување на граѓаните и материјалните добра од: воени разурнувања, природни непогоди и други несреќи и последиците предизвикани од нив и **Противпожарна заштита**

Во рамки на Проектот за поддршка на процесот на децентрализација во Општина Свети Николе се вовеле едношалтерскиот систем, како **општински услужен центар**. Неговата цел е да се скратат процедурите за давање информации и поквалитетни услуги на граѓаните во следниве области: урбанизам, комуналии, даноци и комунални такси, животна средина и др. услуги кои се во надлежност на општината

Исто така оваа година (2009) во општината почна да функционира и **Бизнис Центарот** кој дава поддршка на бизнис секторот во општината (МСП) со информации, разни промоции и кампањи и кој проект беше поддржан од Министерството за економија и работи во склоп на одделението за ЛЕР.

Согласно Законот за слободен пристап до информации, граѓаните имаат право да се информираат за работата на Градоначалникот, Советот и работата на општинската администрација, преку одговорно лице од општината а секако граѓаните имаат и право на иницирање на прашања од нивен интерес до Советот на општината.

### Локални медиуми во општина Свети Николе

Во моментот на полето на информирањето на јавноста на територијата на општина Свети Николе активно работат два локални медиуми, едно радио и една телевизија. Со цел подобрување на јавната информираност и поголема транспарентност на работата на ЛС, започна со издавање и дистрибуција и локален печатен медиум наменет за жителите од градот и руралните средини.



Радио Свети Николе го информира локалното население за сите активности од градот и пошироко и постигнува слушаност од околу 18000 слушатели. Радиото се наоѓа во просториите на Меѓународниот славјански институт – Свети Николе.

ТВ Свет како медиум постои од почеток на 1993 и покрива тв сигнал во целата општина како и во Штипскиот и гевгелискиот регион. Опремена со современа техничка и дигитална опрема, излегува во пресрет на потребите на граѓаните за навремено, точно информирање за актуелните настани од регионот.

## **Граѓански сектор во општина Свети Николе**

НВО-ите во општината во главно се фокусирани на неколку дејности: човекови права, родови прашања, заштита на животна средина, активности за млади и спорт, аграрни прашања и сл. Во моментот во општината има над 100 невладини организации кои најчесто се поврзуваат и градат партнерски односи во зависност од потребите и целите за кои се залагаат, но само дел од нив се активни и имаат некое влијание и придонес во општествените текови на општината и регионот.

Овие НВО делуваат како на локално ниво преку различни форми на поврзување така и на национално ниво.

- **Женски НВО - Организација на жените на општина Свети Николе**- активна од 1999г. со 500 членови од кои 30 активни;
- **Граѓанска иницијатива на жени и Здружение на жените Овчеполка**- активна од 2001 со членство од 200 луѓе;
- **Еколошкото друштво „Изгрев“ - Свети Николе**- функционира од 1991 г. со околу 400 членови од кои 30 се активни, третира прашања поврзани со животната средина
- **Извиднички одред „Гоце Делчев“ - Свети Николе**- формирано 1972 г. и брои 180 членови од кои 80 се активни;
- **Визија Нова**- формирана 2008 г. и брои 30 членови-младинска организација која ги застапува правата и интересите на младите во заедницата, промоција на спортот и здравјето кај младите и активна младинска политика;
- **Професионални здруженија: пчеларски здруженија, здруженија за одгледување на крави, на овци и др.**
- **Демократија**- Здружение на земјоделски производители;
- **Здружение на социјални работници;**
- **Доброволно противпожарно друштво**- формирано 1935 г. со околу 70 членови чија мисија е спасување на имоти и лица од пожари и елементарни непогоди и едукација на населението за заштита и спасување;
- **ФОРОП** - Фондација за обнова и развој на Овче Поле

## **10. УРБАНИСТИЧКО ПЛАНИРАЊЕ**

Планирањето на развојот на град Свети Николе е дефиниран со Генерален Урбанистички план (ГУП) бр.13-99 од 31.07.1998 година како основа за измена и дополнување на Деталните урбанистички планови и зафаќа површина од 427 ха. Во текот на изминатите години од страна на општина Свети Николе извршена е измена и дополнување на ДУП-овите (согласно новите законски услови) и тоа на: ДУП „Ливади“ со површина од 10,42 ха ДУП „Бел Камен“ со површина од 13,31 ха и ДУП „Рудина“ со површина од 32 ха.

Од страна на заинтересираните правни и физички лица досега е извршена измена и дополнување на помали делови од ДУП-овите, како и изработка на

Урбанистички план вон населено место (УПВНМ) за одредени локалитети надвор од градежниот реон.

Во текот на 2007 год. донесен е Урбанистички план вон населено место (УПВНМ) „Дивјак“ со површина од 85 ха за изградба на алтернативно водоснабдување на град Свети Николе и е донесен ДУП за мало стопанство, додека во завршна фаза е донесувањето на ДУП за спорт и рекреација, и ДУП за населба „Лиска“.

За Општина Свети Николе за изработка на Урбанистички план со кои се планира урбанизација на 65 ха со ДУП во потесниот градежен реон и околу 20 ха со ГУП од кои 7 ха во градежен реон а 13 ха вон градежен реон. Исто така е предвидена и урбанизација на руралните области со изработка на Урбанистички планови за селата Ерџелија и Горобинци.

Значи со реализација на предвидените Урбанистички планови во текот на 2008 година и претходно започнатите или веќе донесените ДУП-ови (согласно новите прописи) во општината ќе бидат урбанизирани 150ха, а ќе останат за измена уште 120 ха како приоритет за наредните години со што ќе се заокружи урбанизацијата на потесното градско подрачје.

## **10.1. ДОМУВАЊЕ**

### **Тип на Домување**

#### **1. Индивидуално домување**

##### **А. Изградено градежно земјиште**

Индивидуалното домување-постоечкото изградено во општина Свети Николе во најголем процент 92 % е од типот на семејни куќи со градини, околу 5% е од типот двосемејни куќи и само 3% се куќи во низ. Постоечкиот фонд на изградено индивидуално домување е покриено со планска документација ДУП-ови од постар датум изработени по метод на урбанистичко планирање со маркици кој не дозволува доградби и на поголеми градежни парцели кои се со мал процент на изграденост на парцелата. Затоа се изградени голем број на дивоградби. Со развојот на приватниот сектор појавена е потреба за поинтензивен развој за домувањето со мешана намена на објекти т.е.деловно- станбени објекти и можност за потребата за брзо опслужување на физичките и правни лица за можност за изградба, доградба и надградба.

##### **Б. Неизградено градежно земјиште**

Потребата за градежно не изградено земјиште за индивидуално домување во општина Свети Николе е 30 ха и е задоволена за подолг временски период. 95 % од земјиштето е во приватна сопственост или 530 , и околу 5 % од државна сопственост . Од ова може да се заклучи дека понудата на пазарот за инвестиции за градежно неизградено земјиште за домување во однос на покриеност со ДУП-ови е добра.

## 2. Колективно домување

Изградбата на објекти за колективно домување во општина Свети Николе веќе подолг временски период е во мирување. Повеќе од 20 год. не изградена ниту една зграда за колективно домување.

### А.Изградено колективно домување

Во постоечките колективни згради на општина Свети Николе во сите 3 зони на градот се изградени 873 станови. Дел од нив се од постар тип но во поголем број се во добра состојба. Побарувачката на станови во објекти за колективно домување е зголемена. Објектите се со решени односи за делот на сопственоста на становите, сите се со решена инфраструктура, и др. Постои недоволно одржување на заедничките простори во зградата и на дворното место

### Б.Планирано -неизградено колективно домување

Во планираната состојба на општина Свети Николе со планска документација ДУП-ови покриеноста во однос на изградба на згради за колективно домување е добра но истата состојба не е реализирана од многубројни причини.

*Приоритет* – Реализација на можноста за изградба на 15 објекти за колективно домување со вкупно 401 стан.

## РЕЗЕРВИРАНО ЗЕМЈИШТЕ ЗА ИНВЕСТИЦИИ

Резервирано земјиште за инвестиции во општина Свети Николе за деловни објекти е со ДУП - индустриска зона (мало стопанство) Свети Николе м.в. Кантонче. Површината на ДУП е 14,69 ха. Предвидени се 40 парцели за инвестиции со П= 13.04 ха од кои дел се на државно земјиште а дел се на приватно, а 5 се во приватна сопственост со П=1.65 ха и тие се изградени и предвидени за доградување. Друго земјиште за инвестиции во приватна сопственост кое е покриено со ДУП Мавровица со 17 градежни парцели и површина за градба на објекти од 3.20 ха. Исто така во зони покриени со ГУП резервирани за мало стопанство имаме предвидено со 1. ГУП Мавровица - 2.18 ха., 2. ГУП Смкнат брег – 4.20 ха и 3. ГУП Станички пат – 0.75 ха.

## ЦЕНА НА М<sup>2</sup> КИРИЈА – ПО ЛОКАЦИЈА И КУПОВНА ЦЕНА

### КИРИЈА :

**Станови :** I зона - 123,00 ден./м<sup>2</sup>  
II зона - 91,50 ден./м<sup>2</sup>  
III зона - 61,50 ден./м<sup>2</sup>

**Куќи :** I зона - 91,50 ден./м<sup>2</sup>  
II зона - 61,50 ден./м<sup>2</sup>  
III зона - 30,75 ден./м<sup>2</sup>

### КУПОВНА ЦЕНА :

Во зависност од квалитетот на градбата цената се движи во границите

**Станови :** I зона - 18.450,00 ден. - 21.525,00 ден / м<sup>2</sup>  
II зона - 15.375,00 ден. - 18.450,00 ден / м<sup>2</sup>

	III зона	- 12.300,00 ден.	- 15.375,00 ден / м <sup>2</sup>
<b>Куќи :</b>	I зона	- 12.300,00 ден	- 15.375,00 ден / м <sup>2</sup>
	II зона	- 9.150,50 ден	- 12.300,00 ден / м <sup>2</sup>
	III зона	- 6.150,00 ден	- 9.150,00 ден / м <sup>2</sup>

## ЦЕНИ НА ДЕЛОВЕН ПРОСТОР (КУПУВАЊЕ И ЗАКУП)

### КУПОВНА ЦЕНА :

Централно градско подрачје	- 92.250,00 ден.	- 104.550,00 ден / м <sup>2</sup>
I зона	- 55.350,00 ден.	- 73.800,00 ден / м <sup>2</sup>
II зона	- 36.900,00 ден.	- 55.350,00 ден / м <sup>2</sup>
III зона	- 18.450,00 ден.	- 36.900,00 ден / м <sup>2</sup>

### ЗАКУП :

Централно градско подрачје	- 492,00 ден.	- 615,00 ден / м <sup>2</sup>
I зона	- 369,00 ден.	- 492,00 ден / м <sup>2</sup>
II зона	- 184,50 ден.	- 246,00 ден / м <sup>2</sup>
III зона	- 123,00 ден.	- 184,50 ден / м <sup>2</sup>

## 11. ОБРАЗОВАНИЕ

Образованието како нова надлежност на општината зема посебен дел во интерес на ЛС за подобрување на квалитетот на образовниот систем: со модернизирање и надградување на училиштата, со зајакнување на капацитетите на наставниците, со обезбедување на подобри услови за работа и подобрување на материјално - техничките средства но и со обезбедување соодветно потребни финансиски средства.

### *Предучилишно образование*

Во општина Свети Николе функционира општинската установа, детска градинка „Рахилка Гонева“, која работи во два објекта и тоа:

1. Објект на улица Кочо Рацин со нето корисна површина од 1776м<sup>2</sup> и дворна површина од 4982м<sup>2</sup>. Во објектот се сместени деца од јаслена возраст, градинска возраст и деца од Школска возраст - до 10 години, во 11 воспитни групи со 199 деца. Во објектот работат 39 вработени од кои 8 воспитувачи и 15 негувателки.

Градинка „Рахилка Гонева	Јасли-3 групи	Градинка-5 групи	1 год. пред поаѓање на училиште	ш колски деца 10 год. 1 група	Вкупно
Објект Кочо Рацин	28	98	38	35	199
Објект Велко Влаховиќ	15	60	27		102
Вкупно	43	158	65	35	301

2. Објект на улица Велко Влаховиќ со нето корисна површина од 1379м<sup>2</sup> и дворна површина од 4085м<sup>2</sup>. Во објектот се сместени деца од јаслена возраст, градинска возраст и деца во година пред поаѓање во училиште во 9 воспитни групи со вкупно 102 деца. Во објектот работат 19 вработени од кои 5 воспитувачи и 9 негувателки.

### Основно образование

Воспитно-образовниот процес за деца од школска возраст се одвива во три општински образовни установи, ОУ „Гоце Делчев“ ОУ „Кирил и Методиј“, и ОУ „Даме Груев“ со вкупно 8 подрачни училишта.

Наставата во **ОУ „Гоце Делчев“** ја следат вкупно 638 ученици распоредени низ следните паралелки:

ОУ Гоце Делчев	1-4 одделение	5-8 одделение	вкупно
Свети Николе	277	246	523
ПУ Горобинци	48	38	86
ПУ Црнилиште	22	/	22
ПУ Немањици	7	/	7
			<b>638 вкупно</b>

Наставата во **ОУ „Кирил и Методиј“** ја следат вкупно 732 ученици распоредени низ следниве паралелки:

ОУ Кирил и Методиј	1-4 одделение	5-8 одделение	Паралелка со посебни потреби	Вкупно
Свети Николе	370	355	3	728
Долно Ѓуганци	4	/	/	4
				<b>732</b>

Во состав на училиштето постои и една паралелка за ученици со посебни потреби во развојот, која е составена од 3 ученици:

Наставата во **ОУ „Даме Груев“-Ерцелија** ја следат вкупно 230 ученици

ОУ „Даме Груев“	1-4 одделение	5-8 одделение	вкупно
Мустафино	42	/	42
Ерцелија	60	101	161
Кадрифаково	11	/	11
Амзабегово	16	/	16
			<b>230</b>

### Финансирање во областа на образованието

Финансирањето во образованието се одвива со средства од сопствени самофинансирачки средства, блок дотации, согласно уредбите и методологиите кои се применуваат со II- та фаза на децентрализацијата (плати, тековно оперативни расходи, превоз на ученици во основното образование).

За дел од оние најнеопходни услови (греење, превоз на ученици) општината издвојува сопствени средства од Буџетот.

## Средно образование

Во општина Свети Николе функционира Средното општинско училиште „Кочо Рацин“ со два училишни објекти, гимназиска зграда и земјоделска зграда. За потребите на СОУ постои еден ученички дом со капацитет од 112 легла наменет за ученици кои се Школуваат надвор од местото на живеење и имаат потреба од домско сместување.

СОУ Кочо Рацин	I-година	II-година	III-година	IV-година	вкупно
Гимназиско образование	79	87	76	86	331
Сврчно образование	151	94	134	84	463
Ветеринарен техничар	76	61	84	64	
Техн.за фармерско производство	19	15	22	20	
Техн.за хортикултура	15	18	28	/	
Автомеханичар-Мехатроничар	21	/	/	/	
Преработувач на месо и млеко	20	/	/	/	
				<b>Вкупно</b>	<b>794</b>

Наставата при СОУ Кочо Рацин се реализира во две згради,а образовно работната практика се реализира во постоечките објекти во училиштето: училишна економија,работилница,мини-фарма и млин за производство на сточна храна.

Училишната економија располага со обработливо земјиште со вкупна површина од 87 хектари а се користи со современа механизација,приклучни машини и соодветна опрема за наводнување.

За поуспешно изведување на практичната настава на учениците од ветеринарната струка ,училишната фарма е поделена на два дела и тоа објект за сместување на молзни крави и објект за сместување на свињи.

Фармата располага и со современи апарати и машини-апарат за молзење,сад за ладење на млекото(лактофриз),поилки,хранилки,цистерна за течно Губриво и современа педолошка лабораторија.

Во СОУ Кочо Рацин постои и функционира и Реална компанија,чија цел е производство на сточна храна за сите видови на домашни животни

## Високо Образование

Општина Свети Николе може да се пофали и да биде горда на тоа што во нејзини рамки работи Меѓународниот Славјански Институт-Москва во Македонија токму во град Свети Николе со web страна -www.slavnist.edu.mk

Оваа високо образовна институција која работи од 2004 год на територија на РМ,истата година ги започна и ги активира студиите во Свети Николе со отварање на Факултетот за Економија и организација на претприемништо со насока Менаџмент во која се запишаа 25 студенти.Наредната година отпочна и Факултетот за Психологија со што во тој период вкупната бројка на студент беше 110.Во учебната 2006/2007 ,Институтот ја воведо и насоката Финансии и кредит и отварање на дисперзирани студии во Битола(со истите насоки) при што бројката на студенти се искачи на 500.Вкупниот

број на активни студенти до 2009/2010 изнесува 1200 кои активно го изучуваат и рускиот јазик.

По завршувањето на студиите, студентите се стекнуваат со диплома признаена и во Руската Федерација како матична земја на Институтот.

Наставниот кадар го сочинуваат асистенти и професори од РМ, Русија и од Р Бугарија. Во тек е постапката за отварање на четири нови факултети со нивна акредитација со Шго установата би добила статус на универзитет.

## 12. ЗДРАВСТВО

Во Општина Свети Николе функционира една јавна здравствена установа Здравствен дом „Примариус Д-р Ѓорѓи Гаврилски“ кој располага со два здравствени објекти во градот и седум пунктови во околните месни заедници: Лозово, Ерцелија, Мустафино, Црнилиште, Горобинци, Немањици и Ѓуѓанци.

Сите населени места во кои има пунктови на Здравствениот дом се достапни за пациентите и истите се поврзани со локални асфалтни патишта. Населените места во кои има здравствени пунктови се оддалечени од градот Свети Николе на следното растојание: Лозово-15км, Ерцелија-8км, Немањици-10км, Мустафино-12км, Црнилиште-11км и Д.Ѓуѓанци-15км.

Во Здравствениот дом се вработени 82 работници од кои:

-4 доктори по општа медицина

-9 доктори специјалисти

-3 вработени со виша медицинско училиште

-40 вработени со средно медицинско училиште и останатите 26 вработени се административен и помошен технички персонал.

Здравствениот дом пружа превентивна специјалистичко-консултативна здравствена заштита. Здравствениот дом има организирано итна медицинска помош, превентивна здравствена заштита од областа на медицината и стоматологијата, а врши и лабораториски и рендген услуги. Исто така во Здравствениот дом има организирано и породување со стручна помош во која се ангажирани и доктори-гинеколози.

Специјалистичко консултативни здравствени услуги Здравствениот дом обезбедува во областа на интерна медицина, офталмологија, оториноларингологија и невропсихијатрија.

Специјалистичко консултативни здравствени услуги Здравствениот дом обезбедува во областа на интерна медицина, офталмологија, оториноларингологија и невропсихијатрија.

Во рамките на новата амбулантна зграда функционира и Хигиено-епидемиолошка служба која Шго е истурен пункт на Завод за здравствена заштита Велес, која што ја следи здравствената состојба на населението во општината.

## 13. СОЦИЈАЛНА ЗАШТИТА

За вршење на дејностите од областа на социјалната заштита во општината функционира јавната установа ЈУМ Центар за социјална работа-Свети Николе. Центарот за социјална работа врши дејност од јавен интерес во форма на институционална и вон-институционална заштита.

Моменталната состојба (податоците се од октомври 2009) со бројот на корисници на социјална помош и други форми на заштита во рамките на Центарот за социјална работа во општина Свети Николе е следна:

Категорија на корисници	Број на корисници
Социјална парична помош	250 семејства
Постојана парична помош	70 лица
Помош и нега од друго лице	250 лица
Деца без родители и родителска грижа	7 лица
Самохрани мајки	16 лица
Малолетничка делинквенција под 14 години	23 лица
Малолетничка делинквенција над 14 години	21 лице
Лица со пречки во развојот	240 лица
Лица со телесна попреченост	180 лице
Стари лица без семејна грижа	10 лица
Деца без родители	3 лице
Првородено дете	70 лица
Деца со пречки во развојот	59 лица
Детски додаток	124 лица

Општина Свети Николе има изработено Локален акционен план за социјална заштита врз основа на законските норми и прописи како и врз основа на добиените податоци од повеќегодишната работа на ЈУМ Центар за социј. работи.

#### Преглед на родова структура на корисници на права од социјална заштита

	мажи	жени	вкупно
Социјална парична помош	247(носители)	3(носители)	250
Постојана парична помош	33	37	70
корисници на туѓа нега	105	145	250

#### Корисници на еднократна парична помош за последните три години

2007	2008	2009
217	320	471

## 14. КУЛТУРА И ЗАШТИТА

Културните активности во општината се реализираат преку две институции:

- Дом на Култура „Крсте Мисирков Свети Николе и
- Народен музеј-Свети Николе

Во Домот на Култура како најголема културна институција во општината работат народна библиотека со кино и работнички универзитет а во склоп на културните активности во Домот се одвиваат и културно-уметнички дејности од страна на разни организации од полето на *музиката*(Женска пејачка група на староградски песни Камелија,вокално трио Суница)од *фолклорот*(Народен оркестар и оркестар на изворни инструменти),на полето на *драмската уметност*(Градски Аматерски Театар



Сцена, Младинско драмско студио-Глорија, Детско студио Колибри) *балетот* со Студиото за модерен балет, дејности од областа на *ликовната уметност* (Ликовно студио) *литературата* (Литературен клуб) и *филмската и издавачката дејност* (Филмско студио и Издавачка дејност).

Во склоп на Домот на културата се организираат и неколку манифестации препознатливи во Македонија и надвор од неа :

- Меѓународен фестивал на изворен фолклор Тодорица;
- Ликовна колонија -ѓуриште;
- Поетска манифестација Пролет, смеа, љубов и други манифестации.
- 100 години од раѓање на Петре Прличко-циклус филмови

Книжевниот фонд на *библиотеката* заклучно со 2007 г.е 56 215 книги поделени во две категории за возрасни и деца а располага и со публикации и 10-на списанија.

Освен овие манифестации во склоп на Домот се организираат промоции на книги од познати автори, средби со писатели, трибини, изложби , промоции на дела од роднокрајни автори, изложби на слики, претстави и други културни манифестации.

Групите од *музичката, драмската, литературна и филмска уметност* успешно настапуваат во земјава и странство, организираат разни манифестации, работат на нови проекти и активности во кои акцент се става на работата со младите и нивна потреба од културно воздигнување и активирање во овие дејности.

**Општинска Установа Народен Музеј**-датира од поодамна но од 1994 прераснува во Народен Музеј а целосно реновиран и заштитен како споменик на културата во 2002 год а во однос на поставеноста на музејската функција, музејот ги содржи, следните постојани поставки:

- Археолошка, Етнолошка, Лапидариумот и Историската и просторот за повремени изложби.

Покрај постојаните поставки во просторот за повремени изложби се организираат изложби (ликовни, фотодокументарни, историски, етнолошки , предавања и проекции и др.)

### **Археологијата**

На просторот во Овче Поле откриени се и евидентирани 179 археолошки локалитети (Археолошка карта II, на Република Македонија), кои со тековните арх. Истражувања се зголемени на 236 лок. Од кои како покарактеристични можеме да ги посочиме следниве:

- Најстар археолошки локалитет е Барутница, кај село Анзабегово-Ран неолит 5500год.п.н.е. Руг Баир, с.Горобинци-Среден неолит и Алин Дол, с.Немањици-Доцен неолит.
- Славков Дол, с. Кнежје - Билазора, Пајонија - Рана антика.
- Мечев Брест, с. Долноѓуѓанци - Римски период.
- Ковчези, с. Долноѓуѓанци, светилиште на карпа - Хеленистички период.
- Градиште, с. Орел, утврдена населба - Железно, Хеленистичко и Римско време.
- Дудин дол, Св. Николе, населба и некропола - Римски период.
- Рудина, Св. Николе, населба - Римски период.
- Ѓуришки манастир “Св. Богородица“, населба - Среден век.
- Црква “Св. Николај“ - среден век.
- Старо село, с. Немањици, населба и некропола - Среден век.

Додека како споменици на културата регистрирани во централен регистар за недвижно културно наследство се:

- Црква “Свети Никола” (Гробјанска црква) - с.Буриловци Со Решение на РЗЗСК од 02.04.1997 година, црквата е со статус Споменик на Културата заштитен со закон.
- Археолошки локалитет “Барутница” - село Анзабегово Со Решение на РЗЗСК од 25.04.1990 година, локалитетот е со статус Споменик на Културата заштитен со закон.
- Археолошки локалитет “Руг Баир” - село Горобинци Со Решение на РЗЗСК од 25.04.1990 година, локалитетот е со статус Споменик на Културата заштитен со закон.
- Археолошки локалитет “Градиште/Славков Дол” Билазора - село Кнежје Со Решение на РЗЗСК од 25.04.1990 година, локалитетот е со статус Споменик на Културата заштитен со закон.
- Старата Општинска зграда - Свети Николе, Со Решение на РЗЗСК од 16.03.1995 година, е со статус Споменик на Културата заштитен со закон.

#### ➤ Цркви

Во денешно време на просторот на Овче поле има приближно 23 цркви како и остатоци од други верски објекти, од кои една црква Црква “Свети Никола” (Гробјанска црква) - с.Буриловци е заштитена како споменик на културата, додека како интересен факт може да се посочи тврдењето на турскиот патеписец Евлија Челебија, за постоење на 40 цркви во овчеполието во 17-18 век.

Додека за ранохристијанскиот период имаме утврдено потсоење на над 20 базилики почнувајќи од 4 век до 6 век. што понатаму со обезбедување на финансиски средства ќе се истражат и презентираат.

што се однесува до архитектурата низ историјата, присутна е селска архитектура чија карактеристика е максималното почитување на природните услови за теренот на градба. Значајни примероци од народната архитектура сеуште можат да се сретнат во Строиманци, Макреш, Мечкуевци, Орел, Преод, Малино, Ѓуѓанци и др. Градската архитектура се јавува во средина на 19 век и е присутен бондрук системот на градење карактеристичен во тоа време за развој на занаетчиството и трговијата.

## 15. СПОРТ И РЕКРЕАЦИЈА

Во општината постои еден спортски објект за организирање на спортско-рекреативни активности (спортска сала) со површина од 2 ха и три мали детски игралишта од 0,2 ха. Други површини за спорт и рекреација нема па овие не ги задоволуваат сегашните потреби на градот.

Во општина Свети Николе активно функционираат четири клуба:

-**Фудбалски клуб** кој се натпреварува во лига за пионери,

-**Женски ракометен клуб**-Свети Николе кој од 2007 г. настапува под името, ЖРК МСИ Москва-Свети Николе функционира во четири категории (пионери, кадети младинки и сениорки) со вкупно околу 56 ракометарки. Сениорската екипа со успех се натпреварува во 1-вата Ракометна лига

-**КК Овче Поле** формиран 1978 г, во денешно време настапува со успех во 1-вата Кошаркарска лига на Р.М. Во склоп на клубот работат и 4 младински категории со вкупно 80 деца.

-**Ракометен клуб Овче Поле** МИ-Свети Николе-основан 1958 г. Се натпреварува во 1-ва македонска лига исток во две категории-сениори со 14 играчи и младинска екипа од 16 играчи до 15 год

Во општината од 2008 год. егзистира и Академијата за боречки вештини Jan-Fan Свети Николе со карате клуб од 50 членови. Во Академијата освен карате се учат и други боречки вештини како Аикидо, Кок-бокс, Џудо со број од околу 40 членови.

Најпознати и најуспешни спортисти од општина Свети Николе се:

-*Кирил Лазаров*-најпознат македонски ракометар-капитен на Македонската ракометна репрезентација кој настапува во странство

-*Благојче Крстиев*-поранешен капитен на младинската репрезентација на Македонија во ракомет

## 16. ЖИВОТНА СРЕДИНА

Согласно новите надлежности со процесот на децентрализација во областа зашита на животната средина и природа општината превзема мерки за заштита и спречување од загадување на водата, воздухот, земјиштето, заштитата на природата, заштита од бучава и нејонизирачко зрачење.

Оваа област е опфатена со програмските активности во рамките на надлежностите на Одделението за урбанизам и заштита на животна средина при Општина Свети Николе а посебно со стратешкиот документ на општината Локалниот Еколошки Акционен План(ЛЕАП) кој за првпат е изработен од Еколошко друштво „Изгрев“ во 1999г. со поддршка на Институт за трајни заедници и УСАИД а е донесен во 2001 год и дава добра основа за делување во областа на животната средина со потреба од корекции и надоградување имајќи ги предвид промените во законската регулатива.

ЛЕАП -от за Општина Свети Николе ги содржи петте еколошки приоритети, а тоа се: 1.квалитет и квантитет на водата за пиење; 2.загадување на Светиниколска Река; 3.квалитет на храна од растително и животинско потекло произведена во Општина Свети Николе; 4.недоволен шумски фонд и 5.депонирање на цврст отпад. Заеднички приоритет за сите е подигање на нивото на еколошка свест.

- Листа на планови и програми изработени од Еколошкото друштво „Изгрев“ Свети Николе со учество на јавноста и усвоени од Советот на општина Свети Николе, а се однесуваат на заштита на животна средина

Документ	Усвоен
Локален еколошки акционен план за општина Свети Николе	29.03.2000
План за спроведување на ЛЕАП за општина Свети Николе	03.12.2001
Мерки и активности за подобрување на состојбите кај водните ресурси во општина Свети Николе	25.06.2002
Стратегија за управување со цврстиот отпад во општина Свети Николе	31.10.2003

## 17. УЛИЦИ, ПАТИШТА И СООБРАЌАЈ

Низ општината поминуваат два регионални правци И тоа М-5,регионален правец кој се протега од штип кон Велес И е на оддалеченост од градот Свети Николе 9,5 км низ овчеполската рамнина. Вториот регионален правец се протега од штип кон Куманово 4М6 кој патен правец поминува до самиот град.

На овие два патни правци се поврзани повеќе локални патни правци:

На М5 се поврзуваат локалните правци:

- с.Ерделија-с.Кадрифаково;

- Свети Николе -М-5;
- с.ЦрнилиШге-с Сарамзалино
- с.Делисинци-М-5;
- с.Богословец-М-5

На регионалниот пат ш тип-Куманово,4М6

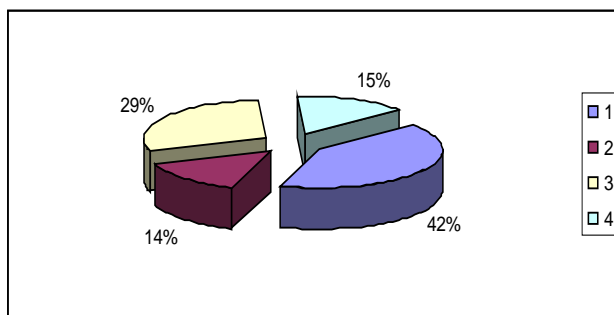
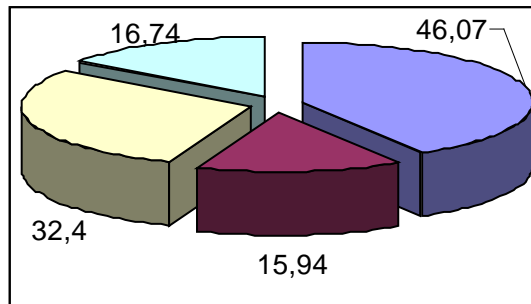
- с.Немањици-Свети Николе
- с.Ерџелија-4М6
- с.ПеШирово-4М6
- с.Орел-4М6
- с.Гуганци-4М6
- с.Мездра-4М 6
- с.Стањевци-4М6
- с.ПавлеШенци- 4М6

#### Преглед на состојбата на патната инфраструктура:

- асфалтирани локални патишта	46,07 км	41,448 %
- тампонирани локални патишта	15,94 км	14,341 %
- земјени оловози	32,40 км	29,149 %
- не пробиени патни правци	16,74 км	15,061 %
○ Вкупно	107,95 км	

Регистрирани возила на територија на опШтина Свети Николе по категории:

- Возила(автомобили,камиони и автобуси)со приклучни возила-2703
- Велосипед со мотор(и скутери)-446
- Трактори-250
- Моторцикли (над 50 цм кубни)-205



Патна мрежа во км

Патна мрежа во %

Вкупниот број на регистрирани возила на територија на општина Свети Николе изнесува 3604 и според овој податок % застапеност во однос на вкупниот број на жители во општината изнесува 5,12% или на секој 5-ти жител/едно возило.

## 18. ВОДОСНАБДУВАЊЕ

После повеќе годишен период во кој беше забранета употребата на водата од градскиот водовод за пиење и како техничка вода, сега градот Свети Николе во системот за водоснабдување има здрава и исправна вода за секаква употреба.

Градот се снабдува со вода од два система и тоа од:

1. Системот за алтернативно водоснабдување
2. Хидросистемот “Злетовица“

Системот за алтернативно водоснабдување се состои од десет бунари кои се поврзани и водата од истите се носи до собирна комора, а од таму во филтерна постројка после која прочистената вода се носи по природен пат до резервоар од 1500 м<sup>3</sup>. Издашноста на целиот систем е околу 60 л/сек. Од резервоарот водата по природен пат влегува во секундарната мрежа за водоснабдување на градот.

Хидросистемот “Злетовица“ ја носи водата до пред постоечката филтер станица која предходно се користеше за прочистување на водата од акумулацијата “Мавровица“. Во наведената постројка се врши целиот потребен третман на водата која се собира во два резервоара од по 500 м<sup>3</sup>

Од таму водата се пушта во секундарната мрежа на градот.

За правилно функционирање на системот постојат резервоари на три места и тоа:

1. Амбуланта 2 x 500 м<sup>3</sup>
2. Филтер станица 2 x 500 м<sup>3</sup>
3. Дивјак 2 x 750 м<sup>3</sup>

Потрошувачката на вода се движи од 35 л/сек во зимниот до 70 л/сек во летниот период

Поради фактот дека веќе успешно функционира овој систем се очекува за подолг временски период да нема појава на проблеми со водоснабдувањето на град Свети Николе.

За подобрување на следењето на квалитетот и процесот на производство на вода потребно е поставување на **контролни сонди** кои ќе ги регулираат овие процеси, со што се сведува ризикот од неконтролирано следење на водата за пиење на минимум.

Број на корисници на водоводната мрежа во град Свети Николе:

- |                                    |      |
|------------------------------------|------|
| 1. Број на домакинства             | 3607 |
| 2. Број на школи и детски градинки | 4    |
| 3. Број на фирми                   | 370  |

## 19. КАНАЛИЗАЦИЈА

Број на вклучени домаќинства -3607

Број на вклучени компании -108

ш коли и градинки -4

Делот на индустриската зона не е вклучен во канализациониот систем и сите води кои Шго се испуштаат одат директно во Светиниколска река-потег кој се простира од Земјоделското училиште кон Овче Поле;делот кој Шго е предвиден за мало стопанство има веќе изградени објекти кои не се поврзани на градската канализациона мрежа кој потег се простира од река Перишдо регионалниот пат III тип-Куманово

**КАНАЛИЗАЦИОНЕН СИСТЕМ:** самиот систем се однесува за зафаќање на отпадните фекални комунални води кои се зафаќаат само од урбаната средина односно од самите домаќинства. Системот е предвиден како единствен само за градот и во него не се зафатени отпадните води од индустријата.

Фекалниот канализационен систем на град Свети Николе може да се каже дека се двоен на три дела и тоа:

- канализационен систем за зафаќање на домаќински отпадни води,
- канализационен систем за зафаќање на води од индустрискиот дел и
- делумни зафаќања на атмосферски води од градската средина.

Системот се состои од повеќе улични колектори кои Шго се поделени во четири зони од каде излегуваат 4 главни колектора. Сите овие главни колектора се поврзуваат во еден собирен градски колектор каде отпадните води ги транспортира до прочистителната станица која Шго се наоѓа помеѓу индустријата и градската средина.

Проблемот на канализациониот систем во град Свети Николе е поради постоење на мали профили и во моменти на дождови истите се заситуваат и поголем дел од количините од цевоводите се изливаат на самите улични површини со Шго вршат загадување на самата урбана средина.

### ПРОЧИСТУВАЊЕ НА ОТПАДНИ ВОДИ:

Прочистувањето на отпадните води се врши преку Прочистителната станица во Свети Николе која е проектирана уште во 1975 година од страна на Сигма Проект- Прага, Чешка, а е пуштена во работа во 1978 година.Но по 1 месец работа истата има претрпено хаварија и до пред година дена беше во мирување. Во 2001 година во соработка со УСАИД а е извршена реконструкција на постојните објекти со Шго се доградени соодветни елементи и е извршена одредена замена на дел од опремата и надградена со нови електро машински уреди и опрема додека во 2007 со помош на Австриската Влада во соработка со консултантаска куќа БДЛ се изврши доопремување и процентот на прочистување беше подигнат од 25-30% на 75-80% по завршените активности.

## 20. УПРАВУВАЊЕ СО ОТПАДОЦИ

Комуналниот отпад од градот се депонира на привремена депонија која се наоѓа на околу 7 км од градот, во непосредна близина на акумулацијата за снабдување на

градското население со вода за пиење без обезбедени санитарно технички мерки за заштита. Стручни анализи за влијанието на депонијата врз подземните води или акумулацијата нема, но секако постојат индикации дека постои загадување имајќи предвид дека ова е ветровито подрачје и фактот дека депонијата се наоѓа во сливот на река Мавровица.

Собирањето и депонирањето го врши ЈП „Комуналец“ со околу 10-13 тони отпад дневно од кои 70% хартија и пластика и еден тон градежен шут, со годишно создавање на отпад од 1м кубен со што годишно на отпадот му се препушта простор од 18 497м кубни колку има и жители општината.

На депонијата покрај комунален се депонира и индустриски отпад, претежно од органско потекло, помалку текстил и битумен.

Поради ниската еколошка свест, неинформираност на граѓаните како и непостоење инспекциски служби околу градот и околните места постојат голем број “диви” депонии каде сметот се фрла неконтролирано по околината. Како депонии се користат полузаштитени појаса, нивите, суводолици, реки, излетнички места.

Како и во случајот со водоснабдувањето, и овде општината решението го гледа во регионален пристап на решавање на проблемот со управување со цврстиот отпад во изградба на регионална депонија во регионот.

## **21. Електростопанство**

Енергетската инфраструктура ги опфаќа енергетските објекти, високонапонскиот и среднонапонскиот развод. Клучен објект на високонапонскиот развод е трафостаницата ТС 110/35/10 КВ лоцирана во Овче Поле. Истата се напојува од 110 КВ далекувод Велес - штип. Од оваа трафостаница се разгранува систем од далекуводи од кои 110 КВ и 35 КВ далекувод во правец на ТС 35/10 КВ Свети Николе. Трафостаницата ТС 35/10 КВ Свети Николе е лоцирана покрај патот Куманово - штип. Од неа се разгранува систем 10 КВ далекуводи кон градот и околните места. Среднонапонскиот развод (10 КВ) во градското подрачје се води подземно (кабли), а околу градот се води воздушно. Нисконапонскиот развод (0,4 КВ) во градот се води воздушно. Трафостаниците ТС 10/0,4 КВ низ градот се со трансформатори со моќност 160 и 250 КВА. Во градското подрачје има 29, а во индустриската зона има 13 трафостаници што е доволен број за сегашната потрошувачка.

## **22. Телекомуникации**

Овој тип на инфраструктура ги задоволува потребите на населението во општината како по квантитет така и по квалитет со оглед на изградбата на нова дигитална телефонска централа со капацитет од 4.486 аналогни и 32 ИСДН приклучоци. Во с.Ерцелија централата е со капацитет од 520 телефонски приклучоци, а во селата Амзабегово и Горобинци изградени се нови објекти на пошти и централа со капацитет од 520 и 396 телефонски приклучоци.

Број на телефонски корисници изнесува 4800 а така што со 259 корисници на 1.000 жители општина Свети Николе е над републичкиот просек. Во општината се поголем е бројот на интернет корисници а да напоменема дека на територијата на општината активно има и кабелски провајдер.

## **23. Соработка на општината**

Општина Свети Николе активно учествува во меѓуопштинската соработка со соседните општини-посебно на полето на зајакнување на капацитетите на бизнис секторот за стандарди на квалитет и промоција на рурален туризам заедно со општините

штип и Карбинци. Со општините од Источниот и Југоисточниот регион општината има реализирано регионални проекти во делот на промоција на економските потенцијали, истражување на геотермалните потенцијали, создавање на база податоци за патна инфраструктура во двата региона како и програм за формирање и функционирање на регионална фондација за МСП и регионален водич за инвеститори. Во рамките на Вардарскиот Регион општината учествува во подготовка на заеднички регионални проекти. Со општините од овој регион досега беа изготвени два регионални проекти: поддршка на брендирањето на земјоделски производи од регионот со обука на земјоделскиот сектор и проект за туристичка промоција на регионот.

Општината редовно учествува и на меѓународни и регионални саеми како на Саемот за инвестиции во комерцијални недвижности EXPO REAL во Минхен а досега со два проекта: туристичко рекреативен комплекс Ѓаволски Сид и Индустриска зона Мало Стопанство.

Општината е членка на Еврорегионот Мораво-Пчиња-Струма а својата меѓугранична соработка ја изразува и низ воспоставените соработки со збратимените општини Ничевац, Република Србија и Сапарева бања Р. Бугарија.

Од 2010 год на општината ќе и бидат на располагање и програмите за прекугранична соработка со општини од соседна Грција.



## Стратегиско планирање на локалниот развој на Општина Свети Николе

### Предговор

**Планирањето на локалниот развој** генерално во Р.М се сфаќаше во потесен обем и главно беше фокусирано на планирање на локалниот економски развој потенцирајќи ги економските приоритети. Актуелните проблеми и предизвици со кои се среќаваат денес општините во Македонија посебно со преземањето на новите надлежности го пласираше модерното сфаќање за локалниот развој како развој на општината во поширок контекст, со тоа што планирањето се прошири и врз услугите кои општините се надлежни да ги испорачаат до граѓаните. Стратешкото планирање од денешен аспект оди во насока на создавање на визијата и на стратегиите со кои сака општината да ја постигне посакуваната иднина и претставува метод за насочување на активностите и проектите за имплементација на тие стратегии и нивно претставување во форма на документ-стратешки план.

### Вовед

Општина Свети Николе како партнер во „Проектот за поддршка на децентрализација проект финансиран од ЕУ, а раководен од Европската Агенција за Реконструкција (ЕАР) го започна процесот на изработка на Стратегија за локален развој на општина Свети Николе.

За таа цел на 30 јануари 2008 година од страна на Комисијата за буџет, финансии и ЛЕР при Советот на општина Свети Николе се донесени одлуки за поддршка на процесот на изработка на Стратегија за локален развој и одлука на Советот за формирање на работна група која ќе учествува во текот на целиот процес. Работната група составена од 23 члена се состоеше од претставници на општинската администрација, надлежните министерства, приватниот и граѓанскиот сектор.

Формираната работна група имаше задача да допринесе со свои ставови, мислења околу локалните проблеми и нивни решенија, да го информира останатото население за изработката на документот, да побара населението да го искаже своето мислење за локалните приоритети и решенија како и активно да се вклучи во создавањето на подобра иднина.

Инаку целиот процес се одвиваше низ шест работни сесии во периодот март-јуни 2008 година.

### I Сесија

Прва средба на Работната група се одржа на 24.03.2008 год. со што и започна процесот на подготовка на стратегија за Локален развој за општина Свети Николе. Покрај членовите на работната група присуствуваа и претставници на SUDEP од Finnish Consulting Group која консултантаска куќа, беше и имплементатор на проектот за изработка на стратегијата.

На почетокот присутните беа запознати со активностите за планирање на локалниот развој и логиката, целта и составните елементи на процесот на стратешкото планирање

• **Вовед во Стратегиско планирање** (Вовед во локален развој ; Воведна сесија во логиката, целта и процесот на стратешкото планирање; Составни елементи на процесот на стратешкото планирање)

- **Презентација на Профилот на општина Свети Николе ( работна верзија ) и Истражувањето на задоволството на граѓаните од услугите во општината,**
- **Анализа на состојбата на постоечкиот општински економски, социјален и развоен амбиент со помош на SWOT алатката,**
- **Анализа на јаки и слаби страни, можности и закани.**

Врз основа на податоците од профилот, како и резултатите од задоволството на граѓаните, искажани низ истражувањето кое беше реализирано во месец декември 2007 година, се направи анализа на реалната состојба на внатрешните и надворешните фактори, кои влијаат врз функционирањето на Општината .Сите оние внатрешни фактори врз кои општината има или може да има влијание ,спаѓаат во групата на силни или слаби страни, во

зависност од тоа дали имаат позитивно или негативно влијание на развојот на општината. Наспроти нив, сите надворешни фактори на кои општината нема влијание или не може да влијае, се дефинирани како можности и закани, во зависност од тоа дали нивното влијание е позитивно или негативно за развојот на општината. По ова присутните работеа во четири групи, и тоа според карактеристиките на оваа алатка: I група – Силни страни, II група Слаби страни, III – Можности и IV група – Закани.

Секоја од групите ги презентираа идентификуваните карактеристики на анализата, по што следеа коментари и дополнувања, интегрирани во добиениот преглед на SWOT анализата за Општина Свети Николе дадена во продолжение.

## SWOT АНАЛИЗА

**Табела А: SWOT Анализа – Јаки и слаби страни**

Јаки страни	Слаби страни
<ul style="list-style-type: none"> <li>- Поволна географска положба</li> <li>- Поволни климатски услови со голем бр. на сончеви денови</li> <li>- Големи површини на обработливо земјоделско земјиште</li> <li>- Расположиви површини со пасишта</li> <li>- Постоечки систем за наводнување (или можност)</li> <li>- Еколошки чисти подрачја</li> <li>- Солиден високостручен кадар</li> <li>- Богато културно-археолошко наследство</li> <li>- Добра покриеност со УП и добри локации за идниот развој на индустријата</li> <li>- Присуство на разновиден дивеч</li> <li>- Успешно реализирана 1-ва фаза од децентрализацијата и влез во 2-та фаза</li> <li>- Подготвена локална самоуправа</li> <li>- Силен и добро развиен граѓански сектор</li> <li>- Безбедна и сигурна општина</li> </ul>	<ul style="list-style-type: none"> <li>- Недостаток од вода за пиење (количина и квалитет)</li> <li>- Несоодветно депонирање на цврст комунален отпад и градежен шут</li> <li>- Истекување на отпадни води од индустријата (непостоење на пречистителни станици)</li> <li>- Недоволно врнежи</li> <li>- Невработеност и затварање на индустриски капацитети</li> <li>- Застареност на урбанистичките планови</li> <li>- Сообраќајна неповрзаност со јавен превоз со другите градови</li> <li>- Застареност и несоодветен профили на канализацијата и водоводната мрежа</li> <li>- Непостоење на подземен катастар</li> <li>- Потреба за санација на објекти од јавен карактер</li> <li>- Неорганизираност на спортски активности и непостоење на спортски објекти</li> <li>- Непостоење на агроберза и терминал за продажба на големо на земјоделски производи</li> <li>- Неорганизирано и непланско земјоделско производство</li> <li>- Застарена локална патна инфраструктура</li> <li>- Недоволно квалитетна електрична дистрибутивна мрежа во руралните населби</li> <li>- Неорганизираност на МСП (непостоење на мрежа, комора, здруженија)</li> <li>- Непостоење на културно-уметнички содржини – театар, опера, балет, музичко училиште, и сл.</li> </ul>

**Табела Б: SWOT Анализа – Можности и Закани**

Можности	Закани
<ul style="list-style-type: none"> <li>- Отварање на Агроберза на земјоделски производи</li> <li>- Изградба на карго аеродром</li> <li>- Искористување на алтернативни извори на енергија (сонце и ветер)</li> <li>- Искористување на изворите на термални води</li> <li>- Истражување и искористување на нафтениот потенцијал</li> <li>- Изградба на Хидросистем Злетовица</li> <li>- Развој на алтернативни форми на туризам</li> </ul>	<ul style="list-style-type: none"> <li>- Намалување на природниот прираст на населението и миграција на младите високостручни кадри</li> <li>- Мала општина-слаба финансиска моќ</li> <li>- Поврзаност на локално и регионално ниво-инфраструктура (патна)</li> <li>- Пошироко несигурно опкружување за инвестирање, политичко и безбедносно</li> <li>- Промена на микро климата</li> <li>- Природни непогоди (земјотреси, поплави, пожари и</li> </ul>

<ul style="list-style-type: none"> <li>- Производство на органска храна</li> <li>- Изградба на патот Миладиновци – Свети Николе</li> <li>- Дисперзија на земјоделски и ветеринарни факултетски насоки од универзитетот „Гоце Делчев“</li> <li>- Отварање на бизнис центар за поддршка на МСП</li> <li>- Развој на овоштарство како профитабилна категорија</li> <li>- Прогласување на заштитетни зони</li> <li>- Пристап до ЕУ фондови и фондови за регионален развој</li> <li>- Регионална и прекугранична соработка</li> <li>- Отварање на регионална фондација</li> </ul>	<p>сл.)</p> <ul style="list-style-type: none"> <li>- Оддолжување на процесот за влез на Република Македонија во НАТО и ЕУ</li> <li>- Глобализацијата како тренд</li> <li>- Брзиот развој на технологијата</li> <li>- Регионализацијата како процес во државата</li> <li>- Неусогласеност на националните и локални стратегии</li> <li>- Незавршена денационализација</li> <li>- Недоследно спроведување на законската регулатива</li> </ul>
--	---

После дефинирањето и определувањето на сите компоненти на SWOT анализата од страна на работната група, се издвоија предлог идеи за развој на општина Свети Николе

По презентациите на работата во групи, секој од членовите индивидуално даде предлог од најмалку три области во која насока го гледа развојот на Општина Свети Николе. Истите се дадени во продолжение редоследно и групирани според тематските области.

Сите резултати кои беа дефинирани во текот на SWOT анализата како и произлезените предлог идеи за развој на општината во иднина, одеа во насока на формулирање на Визијата и определувањето на главните стратешки области кои се најважни за идниот развој на општината.

## II Сесија

Во рамките на оваа сесија работната група се запозна со поимот визија, нејзиното место во стратегиите за локален развој, анализа на постоечки визији и анализа на пример. Исто така на работната група и беа дадени насоки и за значењето на поимот цели и нивното дефинирање.

По презентацијата следуваа индивидуална изработка на визијата за идниот развој на општината и беше одлучено да се изработи нова визија и тоа во форма на кратка изјава. По разгледување и дискусија на предложените формулации за визијата, работната група ја формулираше **Визијата на општина Свети Николе**, во која се сплотени сите идеи за тоа како би требало да изгледа општина Свети Николе во иднина:

***Општина Свети Николе е современо место за живеење на сите граѓани, носител на сопствениот одржлив социо-економски и културен развој како и двигател на развојот на регионот и пошироко.***

Во текот на сесијата, освен визијата врз основа на резултатите и идеите беа издвоени и четири(4) главни стратешки области за развој на општината:

Стратешка област 1:
- <b>Економски развој</b>
Стратешка област 2:
- <b>Земјоделство и рурален развој</b>
Стратешка област 3:
- <b>Животна средина и природа</b>
Стратешка област 4:
- <b>Квалитет на живеење</b>

По ова членовите на РГ, индивидуално работеа на изработка на стратегиски цели за идниот развој на општината. Во предвид беа земени групирани предлози по области од претходната работилница. Резултатите се дадени во продолжение.

### III Сесија

По презентирањето на финалната нацрт верзија на Визијата како и стратешките области, финалните предлози за двата сегмента од планот беа потврдени од страна на членовите на работната група и работата одеше во правец на дефинирање стратешки цели. Стратешките цели беа дефинирани во рамките на работни групи преку поделба на присутните според нивниот интерес на работа, стручност и релевантност за учество во работата на одредена група. Како ориентација и помош во работата за секоја група беше искористен прегледот од собраните предлог/активности од претходните работилници.

#### Резултатите од групната работа за определување на стратешките цели

Општина: Свети Николе
<b>Стратегиска област 1:</b> <b>Економски развој</b>
<b>Стратегиска цел 1.1.:</b> Да се намали невработеноста преку подобрување на бизнис опкружувањето
<b>Стратегиска цел 1.2.:</b> Да се создадат услови за поинтензивен локален и регионален развој преку изградба на нова и реконструкција на постоечка инфраструктура
<b>Стратегиска цел 1.3.:</b> Да се обезбеди одржлив економски развој преку правилно искористување на енергетските потенцијали

<b>Стратегиска област 2:</b> <b>Земјоделство и рурален развој</b>
<b>Стратегиска цел 2.1.:</b> Рурален развој преку максимално одржливо искористување на природните ресурси-земјоделско земјиште и човечките капацитети
<b>Стратегиска цел 2.2.:</b> Унапредување на нивото на знаење на земјоделците преку обезбедување на континуирана едукација и нивно информирање
<b>Стратегиска цел 2.3.:</b>

Да се постигне висока продуктивност преку организирано земјоделско производство и примена на нови технологии и иновации

**Стратегиска цел 2.4.:**

Да се изгради овчеполски земјоделски конкурентен идентитет преку промоција и континуиран маркетинг

Општина: Свети Николе

**Стратегиска област 3:**

**Животна средина и природа**

**Стратегиска цел 3.1.:**

Рационално и ефикасно искористување на сите водени ресурси во општината (вода за пиење и отпадни води)

**Стратегиска цел 3.2.:**

Заштита на животната средина преку одржливо управување со отпад и заштита на природно богатство

**Стратегиска цел 3.3.:**

Заштита и промоција на културно наследство како основа за развој и унапредување на туризмот

Општина: Свети Николе

**Стратегиска област 4:**

**Квалитет на живеење**

**Стратегиска цел 4.1.:**

Подобрување на квалитетот на живеење преку унапредување на образованието, културата, спортот и рекреацијата

**Стратегиска цел 4.2.:**

Унапредување на здравствената и социјална заштита

**Стратегиска цел 4.3.:**

Јакнење на капацитетите на граѓанскиот сектор

Изработката на стратешкиот план понатаму се одвиваше во правец на определување на конкретните цели. Членовите на работната група во истиот состав преку групна работа ги сумираа своите предлог идеи за развојот на

општината по тематски области и од сите тие идеи произлегоа и конкретните цели во рамките на претходно утврдените стратемиски цели и области за развој на општината.

### Економски развој

<b>Стратемиска цел 1.1</b> Да се намали невработеноста преку подобрување на бизнис опкружувањето
<b>Конкретна (цел) 1.1.1:</b> - Подобрување на можностите и условите за вработување
<b>Конкретна (цел) 1.1.2:</b> - Поддршка на претприемништвото и промоција на инвестиции
<b>Конкретна (цел) 1.1.3:</b> Искористување на владините иницијативи во насока на економски развој на општината

<b>Стратемиска цел 1.2</b> Да се создадат услови за поинтензивен локален и регионален развој преку изградба на нова и реконструкција на постоечка инфраструктура
<b>Конкретна (цел) 1.2.1:</b> - Изградба и реконструкција на локална инфраструктура
<b>Конкретна (цел) 1.2.2:</b> Изградба и реконструкција на регионалната инфраструктура
<b>Конкретна (цел) 1.2.3:</b> - Поддршка на бизнис секторот и индивидуалните земјоделски производи во исполнување на стандарди за квалитет на производство

<b>Стратемиска цел 1.3</b> Да се обезбеди одржлив економски развој преку правилно искористување на енергетските потенцијали (обновливите извори на енергија)
<b>Конкретна (цел) 1.3.1:</b> - Одржливо искористување на нафтените потенцијали во општината
<b>Конкретна (цел) 1.3.2:</b> - Одржливо искористување на алтернативните извори на енергија во општината (сонце, ветер, геотермални извори и биомаса)
<b>Конкретна (цел) 1.3.3:</b> - Искористување на извори за добивање на ефтина енергија (гасификација)

### Земјоделство и рурален развој

<b>Стратемиска цел 2.1:</b> Рурален развој преку максимално одржливо искористување на природните ресурси-земјоделско земјиште по катастарски општини (села) и човечките капацитети
<b>Конкретна цел 2.1.1.:</b> Едукација за улогата и важноста на земјоделството и руралниот развој за целокупниот развој на општина Свети Николе
<b>Конкретна цел 2.1.2.:</b> ○ Дефинирање на катастар на земјоделско земјиште – ЗИС
<b>Конкретна цел 2.1.3.:</b>

- Реонизација во руралните средини и дефинирање на сектори и подсектори на сите 33 села – Идентификација и прогласување на подрачја со специфични развојни потреби

**Конкретна цел 2.1.4.:**

- Здружување на земјоделците, посебно плодоживателите и развој на кооперанството

**Конкретна цел 2.1.5.:**

- Изградба/Инсталирање на инфраструктура (патна, електрична, водоводна и гасоводна) по реони

**Стратегиска цел 2.2.:**

*Унапредување на нивото на знаење на земјоделците*

**Конкретна цел 2.2.1.:**

- Обезбедување на континуирана едукација и информирање на земјоделците

**Стратегиска цел 2.3.:**

*Постигнување висока продуктивност преку организирано земјоделско производство и примена на нови технологии и иновации до 2013 година*

**Конкретна цел 2.3.1.:**

- Поддршка на одржливо земјоделско производство – тековно

**Конкретна цел 2.3.2.:**

- Воведување и примена на стандарди за квалитет во преработка и производство - ХАССП

**Конкретна цел 2.3.3.:**

- Дефинирање на повеќе производи со стандарден квалитет во квантитет и во континуитет – долгорочно
- Промовирање на брендови и етикети – постојано

**Стратегиска цел 2.4.:**

*Градење на овчеполски земјоделски конкурентен идентитет преку промоција и континуиран ма*

**Конкретна цел 2.4.1.:**

- Градење на мрежи и партнерство до 2013 година

**Конкретна цел 2.4.2.:**

- Обезбедување планско производство и организиран маркетинг и пазар

**Животна средина и природа**

**Стратегиска цел 3.1.:**

*Рационално и ефикасно искористување на сите водени ресурси во општината (вода за пиење и отпадни води).*

**Конкретна цел 3.1.1.:**

- Намалување на негативното влијание на отпадните води на еко-системот

**Конкретна цел 3.1.2.:**

- Обезбедување на исправна вода за пиење

**Конкретна цел 3.1.3:**

- Подигање на јавната свест за грижа за водните ресурси

**Стратегиска цел 3.2:**

*Заштита на животната средина преку одржливо управување со отпадот и природните богатства*

**Конкретна цел 3.2.1:**

- Намалување на загадувањето преку изградба на систем за управување со цврст комунален отпад

**Конкретна цел 3.2.2:**

- Унапредување на јавната свест преку едукација на населението

**Конкретна цел 3.2.3:**

- Заштита на природното наследство преку одржување и обновување на биодиверзитетот

**Стратегиска цел 3.3:**

- *Заштита и промоција на културното наследство како основа за развој и унапредување на туризмот*

**Конкретна цел 3.3.1:**

- Да се заштити и промовира културното наследство

**Конкретна цел 3.3.2:**

- Да се унапреди туризмот преку воведување и промовирање на алтернативни видови на туризам

**Квалитет на живеење**

**Стратегиска цел 4.1:**

*Подобрување на квалитетот на живеење преку унапредување на образованието, културата, спортот и рекреацијата*

**Конкретна цел 4.1.1:**

- Модернизација на образованието

**Конкретна цел 4.1.2:**

- Реконструкција и модернизација на културните објекти

**Конкретна цел 4.1.3:**

- Создавање на услови за спортски и рекреативни активности

**Стратегиска цел 4.2:**

**Унапредување на здравствената и социјалната заштита**

**Конкретна цел 4.2.1:**

- Унапредување на здравјето и обезбедување на превенција од болести

**Конкретна цел 4.2.2:**

- Обезбедување социјална заштита и заштита на деца

**Стратегиска цел 4.3:**

*Јакнење на граѓанскиот сектор*

**Конкретна цел 4.3.1:**

- Јакнење на капацитетите на граѓанскиот сектор

**Конкретна цел 4.3.2:**



- Јакнење на капацитетите на месните заедници

**Стратегиска цел 4.4.:**

*Транспарентност*

**Конкретна цел: 4.4.1.:**

- Подобрување на транспарентноста

За време на третата сесија беше разгледана и земена во предвид и Проектната карта, која се користеше како алатка за прибирање на идеи од граѓаните, но и од страна на членовите на Работната група.

Преглед на идеите од  
ПРОЕКТНАТА КАРТА

Област - ЕКОНОМСКИ РАЗВОЈ

- Можност да се намали невработеноста преку информирање на граѓаните за слободните работни места во општината преку Центарот за информирање на граѓани или ВЕБ страната на општината, каде што граѓаните ќе можат директно да ја следат потребата од кадар за вработување во бизнис секторот, и да се изработи ВЕБ страна на самата агенција за вработување како берза на труд каде
- ќе може невработените да се информираат за можноста за вработување, а потенцијалните работодавачи да огласуваат работни места.
- Реализација на патниот правец Миладиновци – Свети Николе – Штип – Струмица – Петрич за поврзување на целиот источен регион со Скопје со можност за реализација преку кредити и концесионери.
- Доуредување на кејот на Горобинска река покрај градскиот парк со пешачки патеки со посебен акцент на уредување на просторот позади Домот на културата.
- Заедно до подобра животна средина, обрзаование, економски развој и вработување - Изградба на патна мрежа за развој на руралните средини и намалување на миграција село - град.
- Поттикнување на транспарентност при донесување на одлуки за вработување - Локален етички кодекс за вработување (надминување на политички кадровски решенија, непотизам, итн.)
- Изработка на главни проекти за канализациона, водоводна, електрична, ПТТ и кабловска подземна мрежа преку јавно - приватно партнерство.
- Обезбедување конкурентно производство и повисок стандард преку добивање на ефтина енергија со поврзување на општината на гасоводната мрежа Куманово – Свети Николе – Штип. Потенцијални корисници се индустриски капацитети, индивидуални станбени објекти.
- Отварање на зелен пазар во населба Бел камен

Област - ЗЕМЈОДЕЛСТВО И РУРАЛЕН РАЗВОЈ

- Да се изгради хидромелиоративен систем на целата територија на општината
- Да се обезбеди окрупнување на земјоделските површини
- Рурален развој преку асфалтни патишта до сите села

Област - ЖИВОТНА СРЕДИНА И ПРИРОДА

- Инсталирање објект за рециклирање со одредување на неколку собирни пунктови



- Едукација на населението за здрав начин на живеење, здрава исхрана, здравствено просветување во однос на менталната хигиена
- Организирање на акции за собирање на отпад - пластика, хартија, стакло
- Да го исчистиме нашиот дом - учениците да организираат собир на акција на стара хартија, пластични шишиња и стакло преку отварање на пунктови низ градот. Граѓаните ќе имаат можност да го исчистат сметот од својот дом оставајќи го на собирниот пункт од каде организирано се депонира отпадот. Добиените средства се користат за посебни ученички фондови.
- Подигање на свеста на граѓаните за селектирање на отпадот и поставување на контејнери во различни бои и со ознаки за соодветен отпад.
- Користење на природни извори за создавање на еко-енергија
- Детално планирање на туризмот во руралниот простор со вклучување на повеќе видови на туризам - рурален, еко, ловен, културен, религиозен
- Афирмација на културно - исторички знаменитости, локалните обичаи, традиции и занаети
- Приклучување кон системот Злетовица

#### Област - КВАЛИТЕТ НА ЖИВЕЕЊЕ

- Изградба на градски базен
- Отварање на летен камп за младите преку информативни и едукативни работилници на различни теми-заштита од пороци, разрешување конфликти
- Спортување на младите и правилен развој
- Игралште за деца од предучилишна возраст
- Изградба на отворен училишен амфитеатар во ООУ „Гоце Делчев“
- Проекти за базични спортови - атлетика, спортска гимнастика и пливање
- Изградба на спортско рекреативни терени и вклучување на децата од најрана возраст за стекнување на добри навики и развој на понатамошни спортски дисциплини
- Отварање на одделение за физикална терапија во здравен дом
- Образование на децата со посебни потреби преку обезбедување на материјални и просторни услови во институциите и надвор од нив-прифатен центар
- Отварање на канцеларија - Младински информативен центар
- Организирање на бесплатни компјутерски курсеви и курсеви за странски јазици
- Отварање центар за информирање на младите, разменување искуства и градење на вештини
- Изградба на ново училиште во с. Амзабегово
- Изградба на спортски центар
- Отварање на младински културен центар со можност за реализација на повеќе различни активности
- Едукација и дообразување на ромското население преку организирање семинари, работилници од различни области и различни теми-курсеви за компјутери, странски јазици и менаџери.

#### IV IV сесија

Процесот на изработката на стратешкиот план продолжи низ последователни процеси (како што можеше да се забележи во претходните сесии) и се трансформираше започнувајќи од погенерални идеи за развојот на општината (почнувајќи од поопшти цели низ определување на стратешки области, стратешки цели и во рамките на нив конкретни цели), до појасна и детална слика за поединечни програми и проекти во рамките на генералниот план.

Во текот на овие две сесии, работната група Акциониот план го разработи до ниво на нацрт-верзија каде се дефинирани конкретни проекти, во рамки на секоја конкретна цел. За секој проект се одреди временска рамка, потребен буџет за имплементација и приоритет за реализација. Со реализирање на конкретните цели крајно ќе се придонесе кон постигнување на стратешките цели во соодветната стратешка област и постигнување на Визијата на општина Свети Николе.

За напомена е дека во определување на конкретните програми и проекти, работната група ги зема во предвид и идеите на граѓаните кои беа претставени низ Проектните Карти и голем дел од нив ги примени и ги инкорпорира во Стратешкиот план.

**VI сесија** претставуваше само поврзување на Акциониот план –проектите со Буџетот на општината со што се нагласи потребата од општинско планирање на развојот во рамките на општинскиот буџет а со тоа и ставање на проектите и програмите под локална сопственост и финансирање, секако потпомогнати од домашни и странски владини и невладини институции.

Усвоената стратегија е основна насока за подготвување на општинскиот буџет, но поради големата зависност на општинскиот буџет од државниот, треба да се очекува општината да изготви тригодишни рамки за планирање на развојот како и рамка за развојни и капитални инвестиции. Имено, Стратешкиот акционен план всушност е поврзан со општинскиот буџет доколку се ажурира на годишно ниво, ја насочува подготовката на годишниот буџет и се одобрува заедно со буџетот.

Затоа од исклучителна важност е општината во иднина да го планира својот развој врз основа на своите дефинирани можности и потенцијали, со искористување на своите капацитети. Целта на овој документ е да се избегне промовирањето на нереални и неостварливи планови и идеи, и да се применуваат и почитуваат утврдените стратешки насоки, кои долгорочно ќе и овозможат на општината да ја постигне својата Визија за одржлив локален развој преку икористување на сите расположливи ресурси.

Подолу е претставен сумираниот Акционен План со неговите елементи по стратешки области:



# **АКЦИОНЕН ПЛАН НА ОПШТИНА СВЕТИ НИКОЛЕ 2010-2015**

1.	Стратегиска област Економски развој	Времетраење	Буџет (во евра)	Вкупен приоритет
1.1	<b>Стратегиска цел: Да се намали невработеноста преку подобрување на бизнис опкружувањето</b>			
1.1.1.	<b>Конкретна цел : Подобрување на можностите и условите за вработување</b>			
<b>Програм за доквал.и прелификација на вработени и невраб.според потреби на пазар на труд</b>				
1.1.1.1	Проект : Формирање на локална берза на труд ( електронска база на податоци - on line)	6 месеци	10.000 €	3,14
1.1.1.2	Организирање на доквалиф. и преквалиф. на вработени и невраб.според потребите на пазарот на трудот	3 месеци/контин	30.000 €	4,71
1.1.1.3	Проект : Информирање на младите кадри (од средните училишта) за предностите од избор на Дефицитарни дејности/ струки во општината	3 месеци/контин	10.000 €	4,71
<b>Програм за зајакнување на капацитетите на високообразовните стручни кадри од општината</b>				
1.1.1.4	Проект: Отварање на Центар за информирање, едукација и промоција на млади лица (Обука за планирање и управување со бизнис, истражување на пазарот, , обука за маркетинг, планирање на инвестиции, комуникациски и преговарачки вештини, промоција на нивните вештини и преставување пред работодавачите )	3 месеци/контин	15.000 €	4,43
1.1.1.5	Проект: Отварање на сервисен центар за млади за поврзување и размена на информации и искуства меѓу младите во општината и нивните врсници од Свети Николе кои живеат во странство	6 месеци/контин	5.000€	3,25
1.1.1.6	Проект: Отварање на информатички клуб за едукација	2 месеци/контин	3.000 €	3,89
1.1.2.	<b>Конкретна цел : Поддршка на претприемништвото и промоција на можностите за инвестиции</b>			
<b>Програм за обезбедување на услуги и поддршка на бизнис секторот</b>				
1.1.2.1	Проект: Формирање на бизнис инкубатор за поддршка на постоечките и поттикнување на нови претприемачи	2 години	30.000 €	3,43
1.1.2.2	Проект: Промоција во земјата и странство на можноста за инвестирање во индустриските зони во општината	континуирано	15.000 €	3,86
1.1.2.3	Проект: Промоција на нови инвестиции во преработка на земјоделски производи	континуирано	5.000 €	4,57
1.1.2.4	Проект: Едукација на МСП секторот за воведување на стандарди за квалитет на производството и услугите	1 месец/контин	5.000 €	4,71
<b>Програм за поддршка и промоција на занаетчиството</b>				
1.1.2.5	Проект: Формирање на занаетчиска комора	3 месеци/контин	5.000 €	3,57
1.1.2.6	Проект: Промоција на занаетчиството како семеен бизнис и можност за самовработување	3 месеци/контин	5.000 €	4,29
1.1.2.7	Проект: Обновување на стари занаети	3 месеци/контин	20.000 €	3,43
1.1.2.8	Проект: Реконструкција и адаптација на старата чаршија во занаетчиска улица	2 години	80.000 €	3,14
1.1.2.9	Проект: Организирање на занаетчиска колонија	2месеци/контин	10.000 €	2,57
1.1.2.10	Проект: Промоција на локални занаетчиски производи	континуирано	10.000 €	4,43

<b>Програма за обезбедување на услуги и поддршка на сектор трговија и угостителство</b>				
1.1.2.1.1	<b>Проект:</b> Формирање на трговско-угостителска комора	1 година	5.000 €	2,43
1.1.2.1.2	<b>Проект:</b> Едукација на трговците и угостителите за примена на стандарди за квалитет на производи и услуги	1месец/контин	5.000 €	4,29
<b>Програма за создавање на поволна микро клима за инвестирање</b>				
1.1.2.1.3	<b>Проект:</b> Изработка на интерни процедури за забрзување на постапките за инвестирање во општината(локации за градба, комуналии, дозвола за градба и еколошка дозвола)	континуирано	5.000 €	4,14
1.1.2.1.4	<b>Проект:</b> Едукација за примена на јавно-приватно партнерство помеѓу општината и бизнис секторот при рестартирање на индустриски капацитети, отварање на мали преработувачки капацитети, обезбедување на јавни услуги за граѓаните	континуирано	5.000 €	4,43
<b>Програма за искористување на владините иницијативи во насока на економски развој на општината</b>				
1.1.2.1.5	<b>Проект:</b> Посредување и информирање од страна на општината за условите и можностите за искористување на владина иницијатива за изградба на карго-аеродром	континуирано	5.000 €	4,57
1.1.2.1.6	<b>Проект:</b> Посредување и информирање од страна на општината за условите и можностите за искористување на владината иницијатива за изградба на слободна економска зона во Штип	континуирано	5.000 €	4,57
1.1.2.1.7	<b>Проект:</b> Посредување и информирање од страна на општината за условите и можностите за искористување на владината иницијатива за изградба на гасоводот Куманово-Свети Николе-Штип	континуирано	5.000 €	4,57
<b>1.2 Стратегиска цел : Да се создадат услови за поинтензивен локален и регионален развој преку подобрување на инфраструктурата</b>				
<b>1.2.1 Конкретна цел : Изградба и реконструкција на локалната инфраструктура</b>				
<b>Програма Изградба на нова локална инфраструктура</b>				
1.2.1.1	<b>Проект:</b> Изградба на нова локална патна инфраструктура : изградба на нова локална патна мрежа ( Пеширово-Ерџелија -Мустафино, Црнилиште - Сарамзалино, Амзибегово -Црнилиште, Ерџелија-Кадрифаково и др.) и изградба на нови улици во градот и селата ( во градот и селата Мустафино, Ерџелија, Горобинци и др.)	5 години	4.275.000€	4,00
1.2.1.2	<b>Проект:</b> Изградба на нова локална сообраќајна инфраструктура (вертикална и хоризонтална сигнализација и др)	1 година	20.000 €	4,43
1.2.1.3	<b>Проект:</b> Изработка на техничка документација за изградба на нови водоводни линии во градот и селата	1 година	20.000€	4,00
1.2.1.4	<b>Проект:</b> Изградба на нови водоводна мрежа во делови на градот каде не е соодветна и во селките населби	5 години	350.000 €	4,65
1.2.1.5	<b>Проект:</b> Реконструкција на постоечката водоводна мрежа ( замена на азбестни цевки)	7 години	600.000 €	4,89
1.2.1.6	<b>Проект:</b> Воспоставување на систем за контрола на работата на пречистителна станица	6 месеци	35.000 €	3,90
1.2.1.7	<b>Проект:</b> Изградба на нова пречистителна станица за потребите на индустриската зона	5 години	2.000.000 €	4,20
1.2.1.8	<b>Проект:</b> Изработка на техничка документација за изградба на нова канализациона мрежа на делови од	1 година	20.000€	4,00

	градот и селските населби			
1.2.1.9	<b>Проект:</b> Поставување на ново улично осветлување на влезот од градот и делови од градот како и во селските населби каде не постои	4 години	200.000€	4,25
<b>Програма Реконструкција на постоечка локална инфраструктура</b>				
1.2.1.10	<b>Проект:</b> Реконструкција на: локална патна мрежа 28.000 m' и на улици површини во градот и селата 5000m'	4 години	2.340.000€	4,57
1.2.1.11	<b>Проект:</b> Реконструкција и доизградба на локална канализ. Инфраструктура во градот и во селските населби (Амзабегово,Горобинци,Мустафино,Ерџелија, Црнилиште)	5 години	3.800.000 €	4,29
1.2.1.12	<b>Проект:</b> Реконструкција на водоводна дистрибутивна мрежа во градската средина со уградување на потребни разделни шахти со потребната опрема која што е потребна за следење на самата дистрибуција на водата	5 години	3.400.000	4,00
1.2.1.13	<b>Проект:</b> Реконструкција и доградба на локална атмосферска канализациона инфраструктура	6 години	1.800.000	4,14
1.2.1.14	<b>Проект:</b> Уредување и реконструкција на тротоарските површини во градот	3 години	100.000€	4,00
<b>1.2.2</b>	<b>Конкретна цел: Изградба и реконструкција на регионалната инфраструктура</b>			
<b>Програма Изградба на нова регионална инфраструктура</b>				
1.2.2.1	<b>Проект:</b> Изградба на нова регионална патна инфраструктура -Патен правец Свети Николе-Миладиновци -Патен правец Свети Николе-Пробиштип	10години	/	4,71
1.2.2.2	<b>Проект:</b> Приклучување на Бизнис секторот и домаќинставата кон регионалниот гасовод Куманово-Свети Николе-Штип	10 години	/	4,00
1.2.2.3	<b>Проект:</b> Изградба на нов регионален систем за водоснабдување „Злетовица“ на територијата на општина Свети Николе	10 години	/	4,14
<b>Програма Реконструкција на постоечката регионална инфраструктура</b>				
1.2.2.4	<b>Проект:</b> Реконструкција на регионален систем за наводнување „Брегалница“ на територијата на општина Свети Николе	5 години	/	4,00
1.2.2.5	<b>Проект:</b> Ревитализација на постојната мрежа од водополевателниот систем „Суво Поле“ – Мавровица	4 години	600.000 €	4,14
1.2.2.6	<b>Проект:</b> Реконструкција на регионалниот пат Ражаничани-с.Сушица.Св .Николе-с.Средно Коњаре-С.Долно Коњаре-С.Сушица	3 години	/	4,10
<b>1.3</b>	<b>Стратегиска цел : Да се обезбеди одржлив економски развој преку правилно искористување на енергетските потенцијали</b>			
<b>1.3.1.</b>	<b>Конкретна цел Поттикнување на инвестиции во нафтениот потенцијал</b>			
<b>Програма за промоција на можностите за инвестирање во нафтениот потенцијал</b>				
1.3.1.1	<b>Проект:</b> Истражување на нафтениот потенцијал и утврдување на капацитетот	3 години	1.500.000	3,71

1.3.1.2	Проект: Физибилити студија на изводливост	2 години	10.000 €	3,29
1.3.1.3	Проект: Промоција на можноста (во земјата и странство) за инвестирање во нафтениот потенцијал	континуирано	20.000 €	3,00
1.3.2	<b>Конкретна цел Поттикнување на инвестиции во сончевиот потенцијал</b>			
<b>Програма за промоција на можностите за инвестирање во сончевиот потенцијал</b>				
1.3.2.1	Проект: Истражување на сончевиот потенцијал и утврдување на капацитетот	2 години	800.000 €	2,86
1.3.2.2	Проект: Физибилити студија на изводливост	1 година	10.000 €	3,00
1.3.2.3	Проект: Промоција на можноста (во земјата и странство) за инвестирање во сончевиот потенцијал	континуирано	20.000 €	3,00
1.3.3.	<b>Конкретна цел : Поттикнување на инвестиции во ветровиот потенцијал</b>			
<b>Програма за промоција на можности за инвестирање во ветровиот потенцијал</b>				
1.3.3.1	<b>Проект:</b> Истражување на ветровиот потенцијал и утврдување на капацитетот	2 години	800.000 €	4,29
1.3.3.2	<b>Проект:</b> Физибилити студија на изводливост	1 година	10.000 €	4,29
1.3.3.3	<b>Проект:</b> Промоција на можноста (во земјата и странство) за инвестирање во ветровиот потенцијал	континуирано	20.000 €	3,86
1.3.4.	<b>Конкретна цел Поттикнување на инвестиции во гео-термалниот потенцијал</b>			
<b>Програма за промоција на можности за инвестирање во гео термалниот потенцијал</b>				
1.3.4.1.	<b>Проект:</b> Истражување на гео-термалниот потенцијал и утврдување на капацитетот	2 години	600.000 €	2,43
1.3.4.2	<b>Проект:</b> Физибилити студија на изводливост	1 година	10.000 €	2,57
1.3.4.3.	<b>Проект:</b> Промоција на можноста (во земјата и странство) за инвестирање во гео-термалниот потенцијал	континуирано	20.000 €	2,14
1.3.5	<b>Конкретна цел Поттикнување на инвестиции во потенцијалот на биомасата</b>			
<b>Програма за промоција на можностите за инвестирање во потенцијалот на биомасата</b>				
1.3.5.1	<b>Проект:</b> Истражување на потенцијалот на биомасата и утврдување на капацитетот	2 години	600.000 €	2,29
1.3.5.2.	<b>Проект:</b> Физибилити студија на изводливост	1 година	10.000 €	2,57
1.3.5.3	<b>Проект:</b> Промоција на можноста (во земјата и странство) за инвестирање во потенцијалот на биомасата	континуирано	20.000 €	2,43
1.3.6	<b>Конкретна цел Поттикнување на инвестиции за искористување на ефтините извори на енергија</b>			
<b>Програма за промоција и едукација за искористување на ефтини извори на енергија</b>				
1.3.6.1.	<b>Проект :</b> Промоција и едукација на бизнис секторот и домаќинствата за можноста од искористување на гасот како извор на енергија	1 година	15.000 €	4,00



<b>2. Стратегиска област Земјоделство и рурален развој</b>		<b>Времетраење</b>	<b>Буџет( во евра)</b>	<b>Вкупен приоритет</b>
<b>2.2 Стратегиска цел: Унапредување на нивото на знаење на земјоделците</b>				
<b>2.2.1.</b>	<b>Конкретна цел: Обезбедување на континуирана едукација и информирање на земјоделците</b>			
<b>Програма за реализација на земјоделска едукативна платформа</b>				
2.2.1.1	<b>Проект :</b> Запознавање на земјоделците со придобивките од нивно регистрирање	6 месеци	4.000 €	4,50
2.2.1.2	<b>Проект:</b> Теоретска обука и практична примена на ЕУ стандарди во примарното земјоделско производство –	1 година	15.000 €	4,25
2.2.1.3	<b>Проект:</b> Јакнење на свеста за потребите на новите форми и стандарди за успешно водење на сопствен бизнис	9 месеци	10.000 €	4,25
2.2.1.4	<b>Проект:</b> Запознавање на земјоделците со придобивките од информатичка и комуникациска технологија	6 месеци	12.000 €	3,00
2.1.1.5	<b>Проект:</b> Зајакнување на советодавните служби во рамките на локалната самоуправа за координација и одржување на комуникацијата помеѓу Министерството за земјоделство, шумарств,о и водостопанство и Агенцијата за поттикнување на развојот на земјоделството, за имплемирање на нови техники и технологии	3 месеци/континуирано	3.000 €	4,00
<b>2.3 Стратегиска цел: Постигнување висока продуктивност преку организирано земјоделско производство и Примена на нови технологии и иновации</b>				
<b>2.3.1.</b>	<b>Конкретна цел: Поддршка на одржливо земјоделско производство</b>			
<b>Програма за промоција на одржливо земјоделско производство</b>				
2.3.1.1	<b>Проект:</b> Промоција и поддршка на полјоделство	9 месеци	5.000 €	3,50
2.3.1.2	<b>Проект:</b> Промоција и поддршка на сточарство	9 месеци	5.000 €	3,50
2.3.1.3	<b>Проект:</b> Промоција и поддршка на лозарство и овоштарство	9 месеци	5.000 €	3,50
2.3.1.4	<b>Проект:</b> Промоција и поддршка на преработка	9 месеци	5.000 €	3,50
2.3.1.5	<b>Проект:</b> Промоција на органско земјоделско производство	9 месеци	5.000 €	4,25
<b>2.3.2.</b>	<b>Конкретна цел: Воведување и примена на стандарди за квалитет во преработка и производство - ХАССП</b>			
<b>Програма за поддршка на стандарди за квалитет во производство и преработка</b>				
2.3.2.1	<b>Проект:</b> Промоција и поддршка на стандарди за квалитет во производство	9 месеци	5.000 €	3,75
2.3.2.2	<b>Проект:</b> Промоција и поддршка на стандарди за квалитет во преработка	9 месеци	5.000 €	3,75

2.3.3.	<b>Конкретна цел: Дефинирање на повеќе производи со стандарден квалитет во квантитет и во континуитет</b>			
<b>Програма за етикетање и брендирање</b>				
2.3.3.1	<b>Проект :</b> Дефинирање на критериуми за стандардизирани производи	3 месеци	1.000 €	3,75
2.3.3.2	<b>Проект :</b> Дефинирање на производи со стандарден квалитет во квантитет и континуитет	3 месеци	1.000 €	3,75
2.3.3.3	<b>Проект :</b> Поддршка на процес на етикетање	1 година	5.000 €	3,00
2.3.3.4	<b>Проект :</b> Поддршка на процес на брендирање ( брендирање на Овче Поле како вински регион и брендирање на овчеполсиот мед)	2 години	10.000 €	3,25
2.3.3.5	<b>Проект :</b> Промоција на центар за репродукција на висококвалитетна стока	1,5 години	7.000 €	2,75
<b>2.4 Стратегиска цел: Градење на овчеполски земјоделски конкурентен идентитет преку промоција и континуиран маркетинг</b>				
2.4.1.	<b>Конкретна цел: Градење на мрежи и партнерства</b>			
<b>Програма за информирање и размена на искуства</b>				
2.4.1.1	<b>Проект :</b> Отварање земјоделски информативен центар	1 години	15.000 €	4,00
2.4.1.2	<b>Проект :</b> Организирање на локален агро-саем со „Овчеполска сиренијада“	1 година	8.000 €	3,00
2.4.2.	<b>Проект : Конкретна цел: Обезбедување планско производство и организиран маркетинг и пазар</b>			
<b>Програм за обезбедување на стратешки маркетинг и пазарни услови</b>				
2.4.2.1	<b>Проект :</b> Изработка на агро маркетинг стратегија	1 година	5.000 €	4,00
2.4.2.2	<b>Проект :</b> Изработка на студија за лоцирање на откупни центри	1 година	5.000 €	4,00
2.4.2.3	<b>Проект :</b> Изработка на студија за изградба на ладилник за прифаќање на земјоделски производи	1 година	5.000 €	3,63
2.4.2.4	<b>Проект :</b> Отварање на агро-берза	1 година	5.000 €	3,50

3. Стратегиска област Животна средина и природа				
3.1 Стратегиска цел : Рационално и ефикасно искористување на сите водени ресурси во општината (вода за пиење и отпадни води)		Времетраење	Буџет ( во евра)	Вкупен приоритет
3.1.1.	Конкретна цел: Намалување на негативното влијание на отпадните води на еко-системот			оценка
<b>Програм:Реконструкција на отпадна(фекална) канализациона мрежа</b>				
3.1.1.1	Проект : Изработка на подземен катастар - ГИС	1 година	50.000 €	3,86
3.1.1.2	Проект : Реконструкција на фекална канализациона мрежа	4 години	2.800.000 €	3,14
3.1.1.3	Проект : Реконструкција на пречистителна станица	2 години	1.400.000 €	3,57
3.1.1.4	Проект : Изведба на фекален систем во индустриска зона I-Изработка на проектна документација за отпадна мрежа Со предтретмански станици во индустриска зона	2 години	1.900.000 €	2,71
3.1.1.5	Проект : Изведба на фекални канализациони системи во селските населби (контејнерски пречистителни станици)	5 години	450.000 €	2,86
3.1.1.6	Проект : Искористување на остатоците од земјоделските култури	2 години	12.000 €	3,43
3.1.2.	Конкретна цел: Обезбедување на исправна вода за пиење			
<b>Програм:Обезбедување на квалитетна вода за пиење квалитет и квантитет во градот и околината</b>				
3.1.2.1	Проект : Дозиградба на проектот за Алтернативно водоснабдување на град Свети Николе	3 години	1.700.000 €	4,29
3.1.2.2	Проект : Истражување на површинските и подземните води на ниво на општината	4 години	550.000 €	3,57
3.1.2.3	Проект : Реконструкција на водоводната дистрибутивна мрежа	5 години	3.000.000 €	3,86
3.1.2.4	Проект : Изработка на техн. документац. и реконструкција на постојната филтер станица поврзана со Злетовица	3 години	1.500.000 €	3,14
3.1.2.5	Проект : Ревитализација на стариот бунарски систем за град Свети Николе	2 години		2,14
3.1.3.	Конкретна цел: Подигање на јавната свест за грижа за водните ресурси			
<b>Програм за едукација на населението за значењето на водните ресурси</b>				
3.1.3.1	Проект : Едукација и вклучување на млади до 25 години	6 месеци	15.000 €	3,86
3.1.3.2	Проект : Организирање на промотивни работилници, трибини, едукативни - информативни материјали за сите активности поврзани со заштитата на животната средина	6 месеци и кон.	4.-20000	3,71
3.1.3.3	Проект : Формирање на граѓанска инфо точка (радио, ТВ, локален весник, летоци и други материјали)	2 години	10.000 €	3,71
<b>3.2.Стратегиска цел: Заштита на животната средина преку одржливо управување со отпадот</b>				
3.2.1.	Конкретна цел: Намалување на загадувањето преку изградба на систем за управување со цврст комунален отпад			
<b>Програма за Контролирано собирање и депонирање на цврстиот отпад</b>				
3.2.1.1	Проект : Изработка на проектна документација за култивизирање на постојната депонија	1 години	6.000 €	3,86

3.2.1.2	Проект : Култивизирање на постојната депонија	4 години	24.000 €	3,71
3.2.1.3	Проект : Рекултивација на постојната депонија за цврст отпад	по 5та год.	10.000 €	3,57
3.2.1.4	Проект : Обновување на возен парк и усогласување со националната концепција за регионализација на отпадот	5 години	250.000 €	2,86
3.2.1.5	Проект : Расчистување на дивите депонии и донесување на локална регулатива за непочитувачите – Создавачи на диви депонии	2 години	15.000 €	4,43
3.2.1.6	Проект : Организирано и интегрирано управување на цврстиот отпад од населените места на ниво на општина	4 години	125.000 €	4,29
3.2.1.7	Проект: Набавка на садови за собирање на отпад	2 години	30.000 €	3,75
3.2.1.8	Проект: Оградување на постојната депонија	6 месеци	15.000 €	4,00
3.2.1.9	Проект: Изградба на пристапен пат до постојната депонија за градежен отпад	7 месеци	10.000€	3,40
<b>3.2.2.</b>	<b>Конкретна цел: Унапредување на јавната свест преку едукација на населението</b>			
<b>Програма за едукација на населението</b>				
3.2.2.1	Проект : Едукација на населението преку организирање на предавања, трибини, гостувања, изработка на рекл.материјал	2 години		4,14
3.2.3.	<b>Конкретна цел: Заштита на природното наследство преку одржување и обновување на биодиверзитетот</b>			
<b>Програма за заштита и одржување на природните ресурси во општината</b>				
3.2.3.1	Проект : Обновување и заштита на полезаштитните појаси	3 години	30.000 €	3,86
3.2.3.2	Проект : Проектна документација за постојните ендемски видови (раст. и живот.) на територијата на општина Св.Николе	1 година	3.000 €	3,14
3.2.3.3	Проект : Создавање на еко-ѓубриво од сувиот остаток од фекалната станица	2 години	15.000 €	3,57
3.2.3.4	Проект : Заштита на речното корито на Светиниколска река	2 години	70.000 €	4,00
3.2.3.5	Проект : Формирање на еко-простори во општината	2 години	15.000 €	3,57
3.2.3.6	Проект : Ревитализација на парк „Колишев дол“ (нов градски парк)	2 години	12.000 €	3,43
3.2.3.7	Проект: Формирање на општински доброволни сили за заштита и спасување и нивна обука за интервенција при пожари од поголеми размери	6 месеци/контин	10.000€	3,80
3.2.3.8	Проект: Комплетна санација на јаловиштето за азбест во с.Богословец	1 година	20.000 €	3,85
<b>3.3.</b>	<b>Стратегиска цел: Заштита и промоција на културното наследство како основа за развој и унапредување на туризмот</b>			
3.3.1.	<b>Конкретна цел: Да се заштити и промовира културното наследство</b>			
<b>Програма за истражување,заштита и промоција на етнолошко културно наследство</b>				

3.3.1.1	Проект : Етнолошко истражување	1 година	10.000 €	3,57
3.3.1.2	Проект : Заштита на етнолошко културно наследство	1 година	15.000 €	4,00
3.3.1.3	Проект : Промоција на етнолошко културно наследство	6 месеци	5.000 €	3,57
<b>Програм за истражување, заштита и промоција на археолошко културно наследство</b>				
	Проект : Археолошки истражувања на Славков Дол ( Била Зора) и изградба на пристапен пат до локалитетот	4 години	500.000 €	3,71
3.3.1.4	Проект : Археолошки истражувања Локалитет Грамади-Рим с. Долно Ѓуѓанце населба со некропола и со базилики (вотивна плоча –богот Митра)	1 година	40.000 €	3,43
3.3.1.5	Проект : Археолошки истражувања Локалитет Градиште-Градиште од Римско време с. Делисинци	1 година	15.000 €	3,57
3.3.1.6	Проект : Археолошки истражувања Локалитет-Барутница Анзабегово, неолит, и Вила Рустика	1 година	10.000 €	3,00
3.3.1.7	Проект : Археолошки истражувања Други локалитети – Изработка на физибилити студија	6 месеци	5.000 €	3,14
3.3.1.8	Проект : Заштита на археолошкото културно наследство	1 година	3.000 €	4,43
3.3.1.9	Проект : Промоција на археолошко културно наследство	1 година	5.000 €	4,21
3.3.1.9	Проект : Систем за одржување на температура, влажност и озвучување на Народниот музеј	2 години	30.000 €	2,57
3.3.1.10	Проект : Семинари и обука за подигање на капацитетите на вработените во соодветните институции	1 година	8.000 €	3,29
3.3.1.11	Проект : Едукација на населението за важноста на културното наследство	3 години	5.000 €	3,57
<b>3.3.2.</b>	<b>Конкретна цел: Да се унапреди туризмот преку воведување и промовирање на алтернативни видовина туризам</b>			
<b>Програма за зајакнување на човечките и техничките капацитети за развој на туризмот</b>				
3.3.2.1	Проект : Отварање на канцеларија за развој на туризмот	6 месеци	8.000 €	4,00
3.3.2.2	Проект : Создавање и јакнење на човечките ресурси	6 месеци	5.000 €	3,86
3.3.2.3	Проект : Едукација на населението за можностите и придобивките од алтернативните видови на туризам	1 година	12.000 €	4,29
3.3.2.3	Проект : Ажурирање на туристички мотиви – база на податоци	1 година	2.000 €	4,57
3.3.2.4	Проект : Дефинирање на сместувачки-угостителски капацитети	6 месеци	1.500 €	4,00
3.3.2.5	Проект : Промоција на туристички потенцијал и туристички вредности	6 месеци	2.000 €	3,86
3.3.2.6	Проект: Изработка на Туристички водич на општина Свети Николе	5 месеци	3.000 €	3,90
3.3.2.7	Проект: Изработка на веб страница за туристичка промоција на општината (културно, археолошко, етнолошко и природно богатство)	6 месеци	2.000 €	4,20

<b>4. Стратегиска област Квалитет на живеење</b>				
<b>4.1.</b>	<b>Стратегиска цел: Подобрување на квалитетот на живеење преку унапредување на образованието, културата, спортот и рекреацијата</b>	<b>Времетраење на проектот</b>	<b>Буџет (во евра)</b>	<b>Вкупен приоритет</b>
<b>4.1.1.</b>	<b>Конкретна цел: Модернизација на образованието</b>			
<b>Програма за доопремување со наставно-надгледни средства</b>				
4.1.1.1	<b>Проект :</b> Набавка на современи надгледни средства за современо изведување на наставата	континуирано	25.000 €	4,20
<b>Програма за професионално усовршување на наставниот кадар</b>				
4.1.1.2	<b>Проект:</b> Следење на обуки и семинари од страна на наставниот кадар	континуирано	/	4,15
<b>Програма за реконструкција на прозори, врати, подови, електрична инсталација, кров и фасади</b>				
4.1.1.3	<b>Проект:</b> Комплетирање на замената на електрична инсталација во ОУ Гоце Делчев	6 месеци	25.000 €	3,80
4.1.1.4	<b>Проект:</b> Замена на прозори , врати и подови во ОУ Даме Груев	6 месеци	65.000 €	3,95
4.1.1.5	<b>Проект:</b> Санација на подови и плафони во ПУ Црнилиште	6 месеци	15.000 €	3,62
4.1.1.6	<b>Проект:</b> Замена на кровна конструкција, врати, подови и изработка на фасада во ОУ Кирил и Методиј	8 месеци	100.000 €	4,30
4.1.1.7	<b>Проект:</b> Изработка на фасада со изолација во ОУ Даме Груев	3 месеци	23.000 €	3, 80
4.1.1.8	<b>Проект:</b> Доизградба на спортска сала во СОУ Кочо Рацин и набавка на нови клупи и столчиња	1 година	350.000	4,50
4.1.1.9	<b>Проект:</b> Изградба на физкултурна сала во ОУ Даме Груев и ОУ Гоце Делчев (с.Горобинци)	1 година	600.000	4,00
4.1.1.10	<b>Проект:</b> Основање на фонд за стипендирање на најдобрите ученици и спортисти	континуирано	/	4,65
<b>4.1.2</b>	<b>Конкретна цел: Реконструкција на културните објекти во општината</b>			
<b>Програма за Реконструкција на ОУ Дом на култура „Крсте Петков Мисирков“</b>				
4.1.2.1	<b>Проект:</b> Осовременување и подобрување на условите за работа на Дом на култура (реновирање на фасада, на кино-сала, помошни простории, парно греење , санитарни јазли, градска библиотека )	1,5 година	590.000 €	4,95
4.1.2.2	<b>Проект:</b> Воведување на апликативен софтвер КОБИС во библиотечното работење и обновување на книжниот фонд	6 месеци	6.000 €	4,15
4.1.2.3	<b>Проект:</b> Ревитализација на работничкиот универзитет	9 месеци	15.000€	4,00
4.1.2.4	<b>Проект:</b> Отварање на младински културен центар и младинска музичка школа	1 година	20.000 €	3,70
4.1.2.5	<b>Проект:</b> Проширување на дејноста на Домот на културата во поголемите рурални средини со адаптација на простор	1 година/контин	25.000 €	3,60
4.1.2.6	<b>Проект:</b> Брендирање на фестивалот Тодорица	1 година	10.000 €	4,00
4.1.3	<b>Конкретна цел: Создавање на услови за спортски и рекреативни активности</b>			

<b>Програма за изградба на спортски објекти и терени</b>				
4.1.3.1	<b>Проект:</b> Изградба на детски игралишта во градот и руралните подрачја	7 месеци	60.000€	4,36
4.1.3.2	<b>Проект:</b> Изградба на базен и отварање на школа за пливање	1 година/контин	200.000€	4,55
4.1.3.2	<b>Проект:</b> Изградба на фудбалско игралиште	8 месеци		4,28
4.1.3.3	<b>Проект:</b> Изградба на спортска сала	1 година		4,23
4.1.3.4	<b>Проект:</b> Изградба на тениско игралиште	7 месеци		3,95
4.1.3.5	<b>Проект:</b> Реконструкција на постојниот фудбалски стадион	6 месеци		3,90
<b>4.2.</b>	<b>Стратегиска цел: Унапредување на здравствената и социјалната заштита</b>			
<b>4.2.1.</b>	<b>Конкретна цел: Унапредување на здравјето и обезбедување на превенција од болести</b>			
<b>Програма за едукација и стратешко планирање за унапредување на здравјето и превенцијата</b>				
4.2.1.1	Проект : Изработка на Локален акционен план за здравствена заштита	8 месеци	1.800 €	4,20
4.2.1.2	<b>Проект:</b> Едукација на населението за начинот на пренесување на заразни болести и превентивно делување	12 - континуир	1.800 €	4,40
4.2.1.3	<b>Проект:</b> Едукација и превенција за рано откривање на малигни заболувања	12 - континуир	1.500 €	4,60
<b>4.2.2.</b>	<b>Конкретна цел: Обезбедување социјална заштита и заштита на деца</b>			
<b>Програма за едукација и стратешко планирање за унапредување на социјалната заштита и заштита на децата</b>				
4.2.2.1	<b>Проект:</b> Едукација на населението за сузбивање на малолетничката деликвенција	континуирано	1.800 €	4,20
4.2.2.2	<b>Проект:</b> Едукација и превенција за рано откривање на пороците	континуирано	1.800 €	4,60
4.2.2.3	<b>Проект:</b> Проширување на народната кујна со опфаќање на руралните средина	6 месеци	35.000 €	3,00
4.2.2.4	<b>Проект:</b> Замена на кровна конструкција на Детска градинка Рахилка Гонева – замена на азбестните плочи	1 година	35.000 €	4,40
4.2.2.5	<b>Проект:</b> Изградба на пристапни рампи за инвалидизирани лица до сите јавни објекти	6 месеци	20.000 €	4,10
4.2.2.6	<b>Проект:</b> Изработка на техничка документација и изградба на дом за стари лица	2 години	200.000 €	3,96
<b>4.3.</b>	<b>Стратегиска цел: Јакнење на граѓанскиот сектор</b>			
<b>4.3.1.</b>	<b>Конкретна цел: Јакнење на капацитетите на граѓанскиот сектор</b>			
<b>Програма за Техничка поддршка и инфраструктурно обезбедување на граѓанскиот сектор</b>				
4.3.1.1	<b>Проект:</b> Формирање на сојуз на НВОи	3 месеци	1.000 €	3,40

4.3.1.2	<b>Проект:</b> Изработка на база на податоци на активни невладини организации	3 месеци	2.000 €	3,60
4.3.1.3	<b>Проект:</b> Изработка на заеднички проекти помеѓу НВОи и општината	континуирано	/	4,40
4.3.1.4	<b>Проект:</b> Отварање на НВО центар	1 година	35.000 €	3,20
4.3.1.5	<b>Проект:</b> Развој на НВО секторот во руралните средини	1 година	5.000 €	2,40
4.3.1.6	<b>Проект:</b> Меѓународна соработка со НВО секторот и размена на млади	Континуирано	4.000 €	3,20
<b>4.3.2</b>	<b>Конкретна цел: Јакнење на капацитетите на месните заедници (МЗ)</b>			
<b>Програма за институционално и инфраструктурно зајакнување на МЗ</b>				
4.3.2.1	<b>Проект:</b> Нова територијална поделба на МЗ во градот и формирање на нови МЗ	10 месеци	800 €	3,40
4.3.2.2	<b>Проект:</b> Формирање на регионални канцеларии на МЗ (4 региони)	6 месеци	300 €	2,40
4.3.2.3	<b>Проект:</b> Опременување на канцелариите на МЗ и регионалните центри	4 години	20.000 €	3,20
4.3.2.4	<b>Проект:</b> Обука на Советите на МЗ	континуирано	1.500 €	4,20
4.3.2.5	<b>Проект:</b> Формирање на единствен информациски ситем за МЗ за континуирано следење на состојбите	6 месеци	2.000 €	3,75
<b>4.4.</b>	<b>Стратегиска цел: Транспарентност</b>			
<b>4.4.1.</b>	<b>Конкретна цел: Подобрување на транспарентноста</b>			
<b>Програм за континуирано информирање на граѓаните и градење партнерски локални стратегии</b>				
4.4.1.1	<b>Проект:</b> Изработка на стратегија и акционен план за комуникација	1 година	6.000 €	3,20
4.4.1.2	<b>Проект:</b> Изготвување на општински информативен билтен и негова дистрибуција	континуирано	2.000 €	3,40
4.4.1.3	<b>Проект:</b> Отварање на информативни пунктови во поголемите рурални подрачја	3 години	7.000 €	2,85
4.4.1.4	<b>Проект:</b> Изработка на стратегија и акционен план за анти-корупција	1 година	5.000 €	3,80
4.4.1.5	<b>Проект:</b> Изработка на Стратегија и акционен план за родова рамноправност	6 месеци	4.000 €	3,20
4.4.1.6	<b>Проект :</b> Стандардизација на услугите кон граѓаните во локалната самоуправа ISO 9001:2000	2 години	8.000€	4,56